

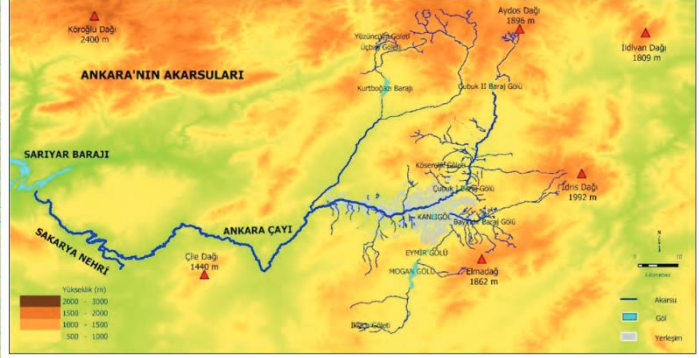
İmrahor Yok Olmasın! Müştereklerimiz Geleceğimizdir!

Ankara Çayı Türkiye topraklarının %7'sine denk gelen Sakarya Nehri Havzasının önemli bir parçasıdır. Porsuk Çayı, Göksu Irmağı ve Mudurnu Çayıyla birlikte Sakarya Nehrinin başlıca büyük kollarından biridir. İmrahor Vadisi ise Ankara Çayına kavuşan İncesu Deresini içeren Eymir Gölünü, Gölbaşı sulak alanlarını, Mogan Gölünü de içine alan geniş sulak alanlar ve vadiler sisteminin önemli bir parçasıdır.

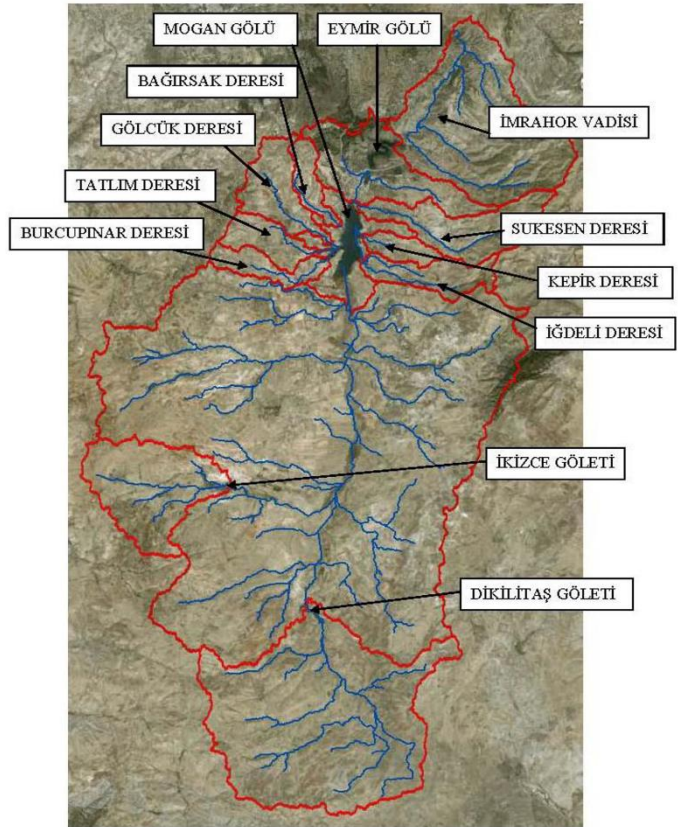


Görsel 1: Sakarya Havzası

Ankara'nın açık yeşil alan ve sulak alan sisteminin en önemli halkasını oluşturan Mogan-Eymir sistemi ile bütünleşen İmrahor Vadisi, ekolojik değerleri ile ön plana çıkan bir havza sisteminin parçasıdır. Mogan ve Eymir Gölleri ile İmrahor Vadisi, yüzey ve taban suyu varlığı açısından zengin bir ekosistem oluşturmaktadır. İmrahor Vadisi boyunca su havzası, çevresel etmenler ve yapılaşma baskısı nedeniyle olumsuz etkilenmiş olsa da İncesu deresi bugüne kadar doğal hali ile varlığını sürdürmektedir. Ayrıca alana özgü mikrokliması, flora ve faunası, kentimiz için önemli bir doğal hava koridoru işlevi sunan yapısı ile bütüncül bir şekilde koruma altında olması gereken İmrahor, Ankara'nın özgün ve bütünüyle imara açılmamış olan son vadisidir.



Görsel 2: Ankara'nın Akarsuları



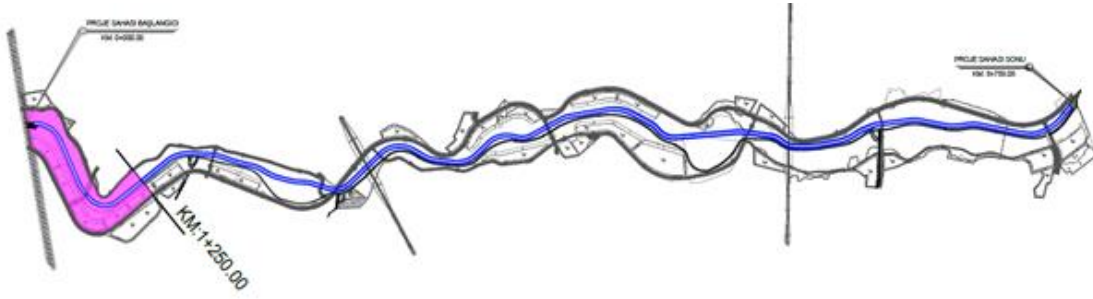
Görsel 3: Ankara'nın Güneyindeki Dereler

Kentlerimizdeki açık yeşil alanların ve derelerin önemini süregelen İklim Krizi ve içinde bulunduğumuz pandemi sürecinde yeniden anlamaktayız. Ankara önemli doğal değerlere sahip bir kent olmasına rağmen, kentleşme sürecinde derelerin tabanını ve üzerini beton ile kapatarak bu değerlerini yok edecek bir kentleşme politikası izlenmiştir. Kentlerde yaşam kalitesinin en temel unsurları olan açık yeşil alanlar, iklimlendirme ve hava kalitesi birbirlerine ve kentsel hidrolojiye bağlıdır. Bu sebeple su döngüsüne verilen noktasal bir zarar bütün havza sistemlerini etkilemekte, toprak, hava ve suyu kirleten, dolayısıyla doğal alanları ve

tarım alanlarını zehirleyen bir döngüye yol açmaktadır. Bu kirliliklerden etkilenen gıda, su ve havaya bağlı olarak hastalıklar artmakta ve içerisinde yaşanamayacak kentler oluşmaktadır.

Farklı disiplinlere konu olan yeşil altyapı ve kentsel su döngüsünün Ankara'da can çekişmekte olduğunu görmekteyiz. Bu döngünün önemli bir parçası olan İmrahor Vadisi, Jansen Planından günümüze dek, Ankara ile ilgili tüm üst ölçek plan kararlarında, yapılaşmadan korunması gereken yeşil kuşak sisteminin bir parçası olmuştur. Bugün yürürlükte olan 1/25000 Ölçekli 2023 Başkent Ankara Nazım İmar Planında da İmrahor Vadisi için, "Ağaçlandırılacak Alan", "Özel Proje Alanı" ve "Özel Proje Bölgesi" kullanım kararları tanımlanmış ve alanın yapısı, dokusu itibarıyla hassasiyetle korunması gerekliliği açıkça vurgulanmıştır. Ne yazık ki, üst ölçekli plan kararlarında korunma vurgusu olmasına rağmen, Vadi ve çevresi yıllardır çeşitli parçacıl plan ve projelere konu olmaktadır.

Bütün bu bilgilere ve hukuki dayanaklarına rağmen bugün, İmrahor Vadisinin geçiş ve boğaz olma niteliğindeki bir bölgesi 1,25 kilometre boyunca ve 30 metre eninde beton kanala alınarak yok edilmektedir. Üstelik bu müdahale Ankara'yı yaşanmaz hale getirecek olan rant projesinin 4 etabından 1.'si, yani başlangıcıdır.



Görsel 4: Vadi Ankara 1. Etap



Görsel 5: Kanal Ankara Son Durum

1/25.000 ölçekli 2023 Başkent Ankara Nazım İmar Planı'nda (Plan Açıklama Raporu ve Müdahale Biçimleri, sayfa-362) söz konusu alanın önemi açıkça vurgulanmış ve bu alan Doğal Karakteri Korunacak Alanlar arasında ele alınmıştır.

"Mogan ve Eymir gölleri havzası; su kaynakları ile birlikte yüzey şekilleri, yer ve toprak yapısı, iklim özellikleri ve canlı varlıkları ile, çok hassas dengelere sahip bir ekolojik sistemdir. Havza ekosistemi İncesu Vadisi boyunca uzanan bir bütünlük sunmakta, İmrahor Vadisi ile tamamlanmaktadır. Mogan ve Eymir göllerini İmrahor Vadisi sisteminden başlayarak Tuz Gölüne kadar uzanan güney ve güneydoğu Ankara Bölgesi ekosistemi bütününde algılamak gerekmektedir."

"Gölbaşı-İmrahor vadi ve havza sisteminde göllerin devamlılığını sağlayan su rejimi, dere ve akarsularla birlikte sulak alanlara ve aküfer alanların işlevine bağlıdır."

Ankara açısından büyük önem taşıyan bir ekosistemin önemli parçalarından ve doğal karakteri korunması gerekli alanlardan olan İmrahor Vadisi için, hukuk tanımayan sermayedarlar tarafından, yıllar boyu süren rant kavgaları ve girişimleri, mega projeler deryasında "KANAL ANKARA" adıyla duyurulmuş; bu girişimler yıllardır tekrar tekrar yapılan girişimlerine karşı yürüttüğümüz hukuki mücadelelerimiz sonucunda defalarca iptal edilmiştir. Ancak amaçları kamu yararı değil, rant elde etmek olan bu girişimler için İktidar "Millet Bahçesi" adı altında hukuk tanımayan, bilimsellikten uzak bir araç geliştirmiş; sermaye için sınırsız ve hukuksuz bir alan daha açmıştır.

Üstelik "Millet Bahçesi" ismindeki ideolojik ve kamusal algısının aksine bu projeler vadi tabanına kadar inen ve bir kısmı tamamlanmış yatırımlar göz önünde bulundurulduğunda, Vadinin müşterek alan olmaktan çıkartılıp, sermayedarların ortakları oldukları lüks konut sitelerinin otoparkı, manzarası, bahçesi ve bu sitelerin reklam aracı olması amacıyla yapılmaktadır. Bu durum hem doğal alanları tahrip etmekte hem üst ölçekli plan yaklaşımı ile uyumsuz parçacıl müdahalelere yol açmakta, hem de vadi tabanına yakın konumda riskli konut dokusunun oluşmasına yol açmaktadır.



Görsel 6: İmrahor Vadisi Yapılaşma

Bölgede uzun yıllardır sürdürdüğümüz hukuki mücadele süreçlerinde, 2010 yılından beri İmrahor ve çevresine yönelik yapılan 8 plan mahkeme kararıyla iptal edilmiştir. Davalarımızın 5'inde bilirkişi ve keşif incelemesi yapılmış, bilirkişi raporları iddialarımızı desteklemiş ve davaların tamamında yürütmenin durdurulmasına ve akabinde dava konusu işlemlerin iptaline ilişkin kararlar verilmiştir.

Güneypark KDGA sınırına ilişkin mükerrer plan değişikliklerine 2019 yılında da devam edilmekte ve söz konusu bölgede gerçekleştirilmek istenen projeler için idareler tarafından defalarca vadi tabanlarının yapılaşmaya açılmaması yönünde yargı kararları ve bilirkişi raporunda dikkat çeken görüşler göz ardı edilmek istenmektedir. (Hukuki mücadele sürecimiz ve ilgili basın açıklamalarımız yazının sonundadır.)

Plan açıklama raporunda projenin dayanağı olarak belirtilen üst ölçekli plan ise, onayı bulunmayan iptal edilmiş bir plandır. Üstelik 2018 yılında söz konusu alanda birebir aynı planlama sınırları ile yapılan plan değişiklikleri yine mahkeme kararı ile iptal edilmiştir. Söz konusu alanda gerçekleştirilmek istenen proje kendi içinde tutarsız olmakla beraber yargı kararlarını görmezden gelmekte, plan üzerinde küçük değişiklikler yaparak iptal edilen planları, hukuk ve planlama prensiplerini aldatmaya yönelik bir biçimde defalarca karşımıza çıkarmaktadır.

Özetle kamu yararını, şehircilik ilkelerini ve hukuku yok sayan sermaye, TOKİ ve Millet Bahçesi araçlarıyla haritadan gönlüne göre yer seçebilmektedir. Üstüne üstlük bu projenin aslında ekolojik bütünlüğün tamamına yönelik, öngörülen projeler silsilesinin yalnızca bir parçası olduğu anlaşılmaktadır. Eymir Gölü ile Mogan Gölü arasındaki sulak alan için de Millet Bahçesi yapımının öngörüldüğünü biliyoruz. Ayrıca, geçtiğimiz günlerde Çevre ve Şehircilik Bakanlığı tarafından "Ankara Güney Ekolojik Koridoru" projeleri sunulmuş; İmrahor Millet Bahçesi (Kanal Ankara), Eymir Gölü, Gölbaşı Millet Bahçesi, Mogan Gölü ve Gölbaşı Arboretum alanını kapsayan yeşil aks üzerinde 5 bölüm olarak planlandığı belirtilmiştir. Bu çerçeveden baktığımızda tahrip edilmesi amaçlanan ve dolayısıyla karşısında mücadele edeceğimiz ekolojik yıkım projelerinin çok daha geniş bir alana yayılacağı açıktır.

İktidarın, salgın sürecinde de dava süreçleri devam ederken, hiçbir bilimsel dayanağı olmadan ve oluşturacağı zararlar göz önünde bulundurulmadan, bir gecede tepeden belirlediği politikalarını hayatımızın her alanında hissettiğimiz, hukukun ve vicdanın ortadan kaldırıldığı böylesi bir dönemde, kentlerimizi ve geleceğimizi savunabilmek, toplumsal mücadeleyi güçlendirebilmek için yeni yöntemler geliştirmenin bir ihtiyaç olduğunu görüyoruz.

Hava, su ve toprak kentlerin, hayatın ve geleceğin ortak değerleri ve yegâne kaynağıdır. Doğal alanlar sermayedarların değil, ağaçlar, kuşlar ve alanla ilişkili bütün sucul ve karasal habitatların yaşam alanı, kentlilerin kamusal nefes alma alanlarıdır. Bu nedenle şehircilik ilkeleri ve kamu yararı doğrultusunda hassas bir biçimde korunması, kamusal niteliklerinin sürdürülmesi esastır. Akli, bilimi ve vicdanı önceleyen bütün bileşenlere çağrımızdır;

İmrahor Yok Olmasın! Müştereklerimiz Geleceğimizdir!

Müştereklerimizi savunmak adına sesimizi gürleştirmek, kamuoyu oluşturmak, toplumsal muhalefeti örgütlemek, bilgiyi yaymak ve birlikte mücadele etmek için tüm bileşenlere ve tüm Ankara'ya çağrımızdır.

İmrahor Vadisine İlişkin Hukuki Süreç

Yeni Güneypark KDGPA ilişkin süreç;

KONU	DAVA DOSYASI	DURUM
Ankara Büyükşehir Belediye Meclisi'nin 13.08.2010 gün ve 2495 sayılı kararı ile onaylanan "Yeni Güneypark Kentsel Dönüşüm ve Gelişim Proje Alanına ilişkin 1/5000 ölçekli Nazım ve 1/1000 ölçekli Uygulama İmar Planı Revizyonları"	Danıştay 6. Daire 2011/9112 E.	Planda yapılaşma öngörülen alanlar yönünden planın iptaline karar verildi. Karar tarih: 30.11.2017
Ankara Büyükşehir Belediye Meclisi'nin 14.03.2011 gün ve 802 sayılı kararının ve bu karar ile onaylanan "Yeni Güneypark Kentsel Dönüşüm ve Gelişim Proje Alanı 1/5000 Ölçekli Nazım İmar Planı"	Danıştay 6. Daire 2011/9113 E.	Planda yapılaşma öngörülen alanlar yönünden planın iptaline karar verildi. Karar tarih: 30.11.2017
Ankara Büyükşehir Belediye Meclisi'nin 14.03.2011 gün ve 802 sayılı kararının ve bu karar ile onaylanan "Yeni Güneypark Kentsel Dönüşüm ve Gelişim Proje Alanı 1/1000 Ölçekli Uygulama İmar Planı"	Danıştay 6. Daire 2012/2974 E.	Planda yapılaşma öngörülen alanlar yönünden planın iptaline karar verildi. Karar tarih: 30.11.2017
Ankara Büyükşehir Belediye Meclisi'nin 14.12.2012 gün ve 2195 sayılı kararı ile onaylanan, Yeni Güneypark Kentsel Dönüşüm ve Gelişim Proje Alanına yönelik "1/5000 ölçekli Nazım İmar Planı Revizyonu" ve "1/1000 ölçekli Uygulama İmar Planı Revizyonu"	Danıştay 6. Daire 2013/2072 E.	Planda yapılaşma öngörülen alanlar yönünden planın iptaline karar verildi. Karar tarih: 30.11.2017
Ankara Büyükşehir Belediye Meclisi'nin, 24.01.2014 gün ve 148 sayılı kararı ile onaylanan "Çankaya Yeni Güneypark Kentsel Dönüşüm ve Gelişim Proje Alanı 1/25000, 1/5000 ve 1/1000 ölçekli plan değişikliği"	Danıştay 6. Daire 2014/3595 E.	Planda yapılaşma öngörülen alanlar yönünden planın iptaline karar verildi. Karar tarih: 06.11.2018
Ankara Büyükşehir Belediye Meclisi'nin, 29.11.2014 gün ve 2146 sayılı kararı ile onaylanan "Çankaya İlçesi Güneypark Kentsel Dönüşüm ve Gelişim Alanı 1/5000 ve 1/1000 ölçekli imar plan değişikliği"	Ankara 12. İdare Mahkemesi 2015/764 E.	Dava konusu planların iptaline karar verildi.
Ankara Büyükşehir Belediye Meclisi'nin, 14.08.2015 gün ve 1640 sayılı kararı ile onaylanan "Çankaya İlçesi Mühye eski Tp.902 parsel ve 29900-29904 adalar ve civarında yaklaşık 186 Ha alanda 1/5000 ve 1/1000 ölçekli imar plan değişikliği"	Ankara 10. İdare Mahkemesi 2016/372 E.	Dava konusu planların iptaline karar verildi.
Ankara Büyükşehir Belediye Meclisi'nin 15.08.2017 tarih ve 1721 sayılı kararı ile onaylanan; "Çankaya İlçesi, (mülga Mühye 902 parsel) Güneypark' a ilişkin 1/5000 ve 1/1000 ölçekli İmar Planları değişiklikleri"	Ankara 5. İdare Mahkemesi 2017/3199 E.	Dava konusu planların iptaline karar verildi.

Ankara Büyükşehir Belediye Meclisi'nin 09.01.2019 tarih ve 20 sayılı kararı ile onaylanan; "Güneydoğu Ankara Planlama Bölgesine ilişkin 1/5000 ve 1/1000 ölçekli İmar Planları değişiklikleri"	Ankara 11. İdare Mahkemesi 2019/1274	Dava devam etmektedir.
--	---	------------------------

Listede belirtilen davalarımızın 5'inde bilirkişi ve keşif incelemesi yapılmış, alınan raporlar iddialarımızı destekler mahiyette düzenlemiş olup bu nedenle de tamamında yürütmenin durdurulmasına ve akabinde dava konusu işlemlerin iptaline ilişkin kararlar söz konusudur. Güneypark KDGA sınırına ilişkin mükerrer plan değişikliklerine 2019 yılında da devam edilmiştir. Söz konusu bölgede gerçekleştirilmek istenen projeler için idareler tarafından defalarca vadi tabanlarının yapılaşmaya açılmaması yönünde yargı kararları ve bilirkişi raporunda dikkat çeken görüşler göz ardı edilmek istenmektedir.

İmrahor Vadisi ve Çevresi KDGA ilişkin süreç;

Ankara 18. İdare Mahkemesinde görülen 2014/171 Esas Sayılı Dava: Ankara Büyükşehir Belediye Meclisi'nin 21.10.2013 tarih ve 1888 sayılı kararı ile onaylanan Çankaya İlçesi, Mühye (Yeşilkent) ve Karataş Mahalleleri ile Mamak İlçesi, İmrahor Mahallesi sınırlarında kain muhtelif parsellere yönelik 1/5000 ölçekli Nazım İmar Planı revizyonu ve 1/25000 ölçekli 2023 Başkent Ankara Nazım İmar Planı Revizyonu'nun iptali talebiyle açtığımız davada **ilgili mahkemece dava konusu işlemin iptaline karar verilmiştir.**

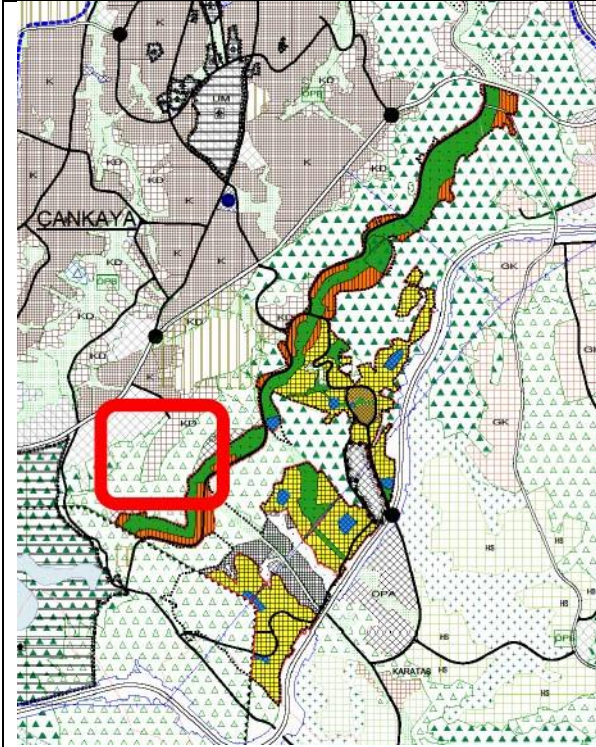
Ankara 18. İdare Mahkemesinde görülen 2014/264 Esas Sayılı Dava: Ankara Büyükşehir Belediye Meclisi'nin 16.01.2015 gün ve 155 sayılı kararı ile onaylanan "Ankara güneydoğu oto çevreyolunun kuzey kesiminde İmrahor vadisi ve çevresindeki Çankaya ilçesi Mühye, Karataş ve Mamak İlçesi Yukarı İmrahor Mahallelerindeki yaklaşık 650 hektar yüzölçümündeki muhtelif kadastro parselleri kapsayan "İmrahor Vadisi 1/1000 ölçekli Uygulama İmar Planı" ve "İmrahor Vadisi 1/5000 ölçekli Nazım İmar Planı Revizyonu"nun iptali talebiyle açtığımız davada **ilgili mahkemece dava konusu işlemin iptaline karar verilmiştir.**

Ankara 18. İdare Mahkemesinde görülen 2016/54 Esas Sayılı Dava- Ankara Büyükşehir Belediye Meclisi'nin 14.04.2015 gün ve 769 sayılı kararı ile onaylanan "Mühye (Yeşilkent) Karataş ve Mamak İlçesi İmrahor Mahalleleri kapsamında onaylı 1/5000 ve 1/1000 ölçekli İmar Planı Değişikliğine yapılan itirazların kısmen kabulü ile onaylanan plan değişikliğinin" iptaline karar verilmesi talepli davada **dava konusu işlemlerin ilgili mahkemenin E:2016/2265, K:2015/1445 sayılı kararı ile iptaline karar verilmesinden dolayı karar verilmesine yer olmadığına karar verilmiştir.**

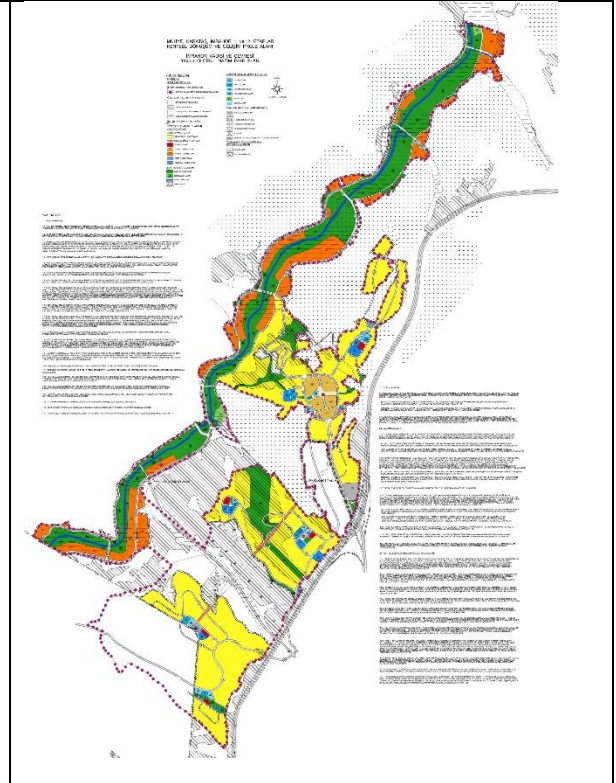
Ankara 2. İdare Mahkemesinde görülen 2016/2790 Esas Sayılı Dava: Ankara Büyükşehir Belediye Meclisinin 12.02.2016 tarih 268 sayılı kararı ile onaylanan "Mühye, Karataş, Y.İmrahor Mahallelerini kapsayan 1/25000 ölçekli Nazım İmar Planı Değişikliği"; "Çankaya ve Mamak ilçeleri Mühye, Karataş, İmrahor 1. ve 2. Etap KDGA sınırları" dâhilindeki Ankara Büyükşehir Belediye Meclisinin 12.02.2016 tarih 273 sayılı kararı ile onaylanan "İmrahor Vadisi ve Çevresi 1/5000 ölçekli Nazım İmar Planı Revizyonu"; "Çankaya ve Mamak ilçeleri Mühye, Karataş, İmrahor 1. ve 2. Etap KDGA sınırları" dâhilindeki Ankara Büyükşehir Belediye Meclisinin 12.02.2016 tarih 278 sayılı kararı ile onaylanan "İmrahor Vadisi ve Çevresi 1/1000 ölçekli Uygulama İmar Planı Revizyonu" işlemlerinin iptali talebiyle açtığımız davada **ilgili mahkemece dava konusu planların iptaline karar verildi.**

Ankara 2. İdare Mahkemesinde görülen 2018/2192 Esas Sayılı Dava: Ankara Büyükşehir Belediye Meclisi'nin 16.03.2018 tarih 488 sayılı kararı ile "Ankara İli, Çankaya İlçesi, Mühye (Yeşilkent) Mahallesi İmrahor Vadisi ve çevresi 1/5000 ve 1/1000 ölçekli imar plan değişikliği" işlemlerinin öncelikle yürütmesinin durdurulmasına takiben iptaline karar verilmesi talebiyle açtığımız davada **ilgili mahkemece dava konusu planların iptaline karar verildi.**

Dava konusu planlara ait 1/5000 ölçekli Nazım İmar Planı Plan açıklama raporunda; Plan değişikliğine konu olan onaylı, İmrahor Vadisi ve Çevresi 2023 Başkent Ankara 1/25000 ölçekli Nazım İmar Planı Revizyonu sınırları içerisinde yer aldığı ve "Açık Yeşil, Park, Rekreasyon vb." alanlar başlığında yer aldığı ifade edilmiştir. Öncelikle, "onaylı" olarak ifade edilen planın onay tarihi ve ilgili meclis kararı raporda belirtilmemiştir. Bahse konu 1/25000 ölçekli plan değişikliği Ankara Büyükşehir Belediyesi'nin 12.02.2016 tarih ve 268 sayılı meclis kararıyla onaylanmış olup, Ankara 2. İdare Mahkemesi'nde görülen 2016/2790 E. sayılı davaya ait 2019/1437 sayılı karar ile söz konusu planın 11/07/2019 tarihinde iptaline karar verilmiştir. Meclis kararında belirtilen plan "onaylı" değil, yargı tarafından "iptal" edilmiş plandır. İptali gerçekleştirilen plan üzerinden yeni bir planlama çalışmasının hazırlanması yargı kararlarını yok sayan bir uygulamadır. Akabinde 2018 yılında söz konusu alanda birebir aynı planlama sınırları ile 1/5000 ve 1/1000 ölçekli plan değişiklikleri onaylanmış olup, Ankara 2. İdare Mahkemesi'nde görülen 2018/ 2192 esas sayılı dava ile söz konusu plan değişiklikleri iptal edilmiştir.



İmrahor Vadisi ve Çevresi 2023 Başkent Ankara 1/25000 ölçekli Nazım İmar Planı Revizyonu, Dava konusu Plan raporu sayfa 3



Ankara Büyükşehir Belediye Meclisi'nin 16.03.2018 tarih 488 sayılı kararı ile "Ankara İli, Çankaya İlçesi, Mühye (Yeşilkent) Mahallesi İmrahor Vadisi ve çevresi 1/5000 ölçekli Nazım İmar Planı Değişikliği

Yukarıda görüldüğü üzere projenin referans aldığı planlama çalışması daha önce iptali gerçekleşen plan ile birebir benzerlik göstermektedir. İptali gerçekleştirilen plan çalışmaları üzerinden alt ölçekli yeni planların hazırlanması, uygulama ve inşaat aşamasına geçilmesi açıkça şehircilik ilkelerine ve planlama esaslarına aykırıdır. Söz konusu alanda imar planı onaylanmadan, 18 Şubat 2019 tarihinde TOKİ tarafından ihalesi gerçekleştirilmiş, inşaat ruhsatları ise Mart 2020 tarihinde alınmış olmasına rağmen alanda inşaat çalışmaları aylardır devam etmektedir. Hukuki sürecini başlatmış olduğumuz güncel plan değişikliği ise 10.03.2020-08.04.2020 tarihleri arasında askıya çıkarılmış olup, henüz kesinleşmeden ihale edilmiş ve inşaat çalışmaları başlatılmıştır.

TMMOB Şehir Plancıları Odası Ankara Şubesi Basın Açıklamalarımız

- Ankara’da önerilen Millet Bahçeleri hakkında genel değerlendirmenin bulunduğu 24.04.2020 tarihli basın açıklamamız:

“Doğal ve Kültürel Alanları Talan Etmenin Yeni Aracı “Millet Bahçeleri” Oyununun Ankara Sahnesi”

<http://spoankara.org/haber/dogal-ve-kulturel-alanlari-talan-etmenin-yeni-araci-millet-bahceleri-oyununun-ankara-sahnesi/>

- Güncel İmrahor Vadisi Millet Bahçesi davamız hakkındaki 06.05.2020 tarihli basın açıklamamız:

“Doğal ve Kültürel Alanları Talan Etmenin Yeni Aracı “Millet Bahçeleri” Oyununun Ankara Sahnesi-1: İmrahor Vadisi”

<http://spoankara.org/haber/dogal-ve-kulturel-alanlarin-talaninin-yeni-araci-olan-millet-bahceleri-oyunun-ankara-sahnesi-1-imrahor-vadisi/>

- 03.06.2011 tarihli basın açıklamamız:

“Güneykent Kirliliği Ankara’ya Akacak”

http://www.spo.org.tr/resimler/bizden/orj/1270_11_03_13.jpg

- 03.06.2011 tarihli basın açıklamamız:

“ŞPO Rant Dedi Mahkeme Kabul Etti”

http://www.spo.org.tr/genel/bizden_detay.php?kod=2935&tipi=2&sube=1

- 02.12.2011 tarihli basın açıklamamız:

“Yeni Güneypark Kentsel Dönüşüm ve Gelişim Proje Alanına İlişkin Uygulama Planı Yeniden Yargıya Taşındı”

http://www.spo.org.tr/genel/bizden_detay.php?kod=3712&tipi=78&sube=1

- 07.02.2015 tarihli basın açıklamamız:
"Mükerrer Planlar Ne İçin ve Kim İçin Yapılır? Yargıyı, Kamuoyunu Kandırmak İçin mi? Ankara Büyükşehir Belediye Meclisini Uyarıyoruz!"
<http://spoankara.org/haber/mukerrer-planlar-ne-icin-ve-kim-icin-yapilir-yargiyi-kamuoyunu-kandirmak-icin-mi/>
- 10.02.2015 tarihli basın açıklamamız:
"İmrahor Vadisi Yapılaşmaya Açılıyor"
http://www.spo.org.tr/genel/bizden_detay.php?kod=6401&tipi=5&sube=0
- 13.02.2015 tarihli basın açıklamamız:
"Hepsi Gibi Bu Da Çılgınlık"
<http://spoankara.org/haber/hepsi-gibi-bu-da-cilginlik/>
- 12.07.2015: tarihli basın açıklamamız:
"Emanetçi Bakanların Emanet Kararlarını Yargıya Emanet Ediyoruz"
<http://spoankara.org/haber/emanetci-bakanlarin-emanet-kararlarini-yargiya-emanet-ediyoruz/>
- 13.01.2016 tarihli basın açıklamamız:
"Ankara'nın ve Ankaralıların Kabusu Devam Ediyor"
<http://spoankara.org/haber/ankaranin-ve-ankaralilarin-kabusu-devam-ediyor/>
- 17.11.2017 tarihli basın açıklamamız:
"Yeni Güneypark'a İlişkin Yeni Yargı Kararları: Plan Değişiklikleri de Ruhsatlar da İptal!"
<http://spoankara.org/haber/yeni-guneyparka-iliskin-yeni-yargi-kararlari-plan-degisiklikleri-de-ruhsatlar-da-iptal/>
- 23.11.2017 tarihli basın açıklamamız:
"Gökçek'ten Arta Kalan Enkazların, Kamu Zararının ve İsrafın Hesabı Sorulsun"
<http://spoankara.org/haber/gokcekten-arta-kalan-enkazlarin-kamu-zararinin-ve-israfin-hesabi-sorulsun/>
- 29.05.2018 tarihli basın açıklamamız:
"Sellere Rağmen Vadileri Betonlaştıran 3 Plan Değişikliğini Doğa Affetmeyecek"
<http://spoankara.org/haber/sellere-ragmen-vadileri-betonlastiran-3-plan-degisikligini-doga-affetmeyecek/>

- 18.02.2019 tarihli basın açıklamamız:

“İmrahor Vadisi Ankara’nın Boğazı Ya Da Sermayenin Bahçesi Değil, Doğal Yaşam Koridoru Olmalıdır”

<http://spoankara.org/haber/imrahor-vadisi-ankaranin-bogazi-ya-da-sermayenin-bahcesi-degil-dogal-yasam-koridoru-olmalidir/>

- 20.02.2020 tarihli basın açıklamamız:

“Ankara’nın Doğal Varlıkları İktidarın Rant Kiskacında”

<http://spoankara.org/haber/ankaranin-dogal-varliklari-iktidarin-rant-kiskacinda/>

Kaynak

Görsel 1: https://tr.wikipedia.org/wiki/Sakarya_Nehri#/media/Dosya:Sakaryarivermapfinal.jpg

Görsel 2: Kazancı, N., Aytun, A., Günok, E. (2018) “Kanlıgöl ve Ankara’nın Kent Kimliğini Oluşturabilecek Yerbilimsel Özellikler”, *Ankara Araştırmaları Dergisi*, 6(1), 97-109.

Görsel 3: Bozkurt, O. Merzi, N., Akyürek, Z. (2013) “Mogan ve Eymir Gölleri Su Kontrol Yapıları ile İncesu Sel Kapanının Taşkın Performansı Değerlendirmesi”, 3. Ulusal Taşkın Sempozyumu

Görsel 4: Vadi Ankara 1. Etap İmrahor Millet Bahçesi İhale Dökümanları, 2019

Görsel 5: Ankarazi, Kanal Ankara Son Durum (Mayıs, 2020), https://www.youtube.com/watch?v=cc-My4KHYIU&feature=emb_logo

Görsel 6: Batıkapı, Youtube Kanalı, 2017, <https://www.youtube.com/watch?v=cg2wUk9Ghrs>