TMMOB ŞEHİR PLANCILARI ODASI
ANTALYA ŞUBESİ

XI. DÖNEM ÇALIŞMA RAPORU
2020-2022

Ocak, 2022

TMMOB ŞEHİR PLANCILARI ODASI ANTALYA ŞUBESİ

12. OLAĞAN GENEL KURULU

BİRİNCİ GÜN:

15 Ocak 2022 Cumartesi, Saat:10.00

Adres: Etiler Mah. Adnan Menderes Bulvarı No:65/B Yükseliş Apt. K:4 No:18 Muratpaşa/ANTALYA

Genel Kurul Toplantısı

Gündem:

1- Açılış

2- Saygı Duruşu

3- Başkanlık Divanı Seçimi

4- Şube Başkanının Konuşması

5- Şube Çalışma Raporu'nun sunulması

6- Konukların konuşması

7- Şube Yönetim Kurulu adayları ile Oda Genel Merkez Genel Kurul delege adaylarının belirlenmesi

8- Kapanış

İKİNCİ GÜN:

16 Ocak 2022 Pazar, Saat:09.00

Adres: Etiler Mah. Adnan Menderes Bulvarı No:65/B Yükseliş Apt. K:4 No:18 Muratpaşa/ANTALYA

Seçimler

TMMOB ŞEHİR PLANCILARI ODASI ANTALYA ŞUBESİ
XI. DÖNEM YÖNETİM KURULU ÜYELERİ

Başkan : DR. EBRU MANAVOĞLU
II. Başkan : HAKAN BİLGİ
Yazman : FUNDA YÖRÜK
Sayman : GÜRDAL YILMAZ
Üye : AYŞE ÖZLEM GÜÇLÜ
Üye : BURAK GÜNAYDIN
Üye : ERSİN AKSOY

Yedek Üye : ELİF BÜŞRA UYGUN
Yedek Üye : PERVİN ŞENOL
Yedek Üye : HASAN YİĞİT
Yedek Üye : YAĞMUR KAYA
Yedek Üye : BANU ÖNAL
Yedek Üye : ŞERİFE DEMİR ÜNSA
Yedek Üye : RAMAZAN BALCI

ŞUBE ÇALIŞANLARIMIZ

Bahar KİRŞAN: Mesleki Denetim Görevlisi ve Şube Sekreter Yardımcısı

.

ŞEHİR PLANCILARI ODASI ŞUBELERİ VE ETKİ ALANLARI

2020 YILI

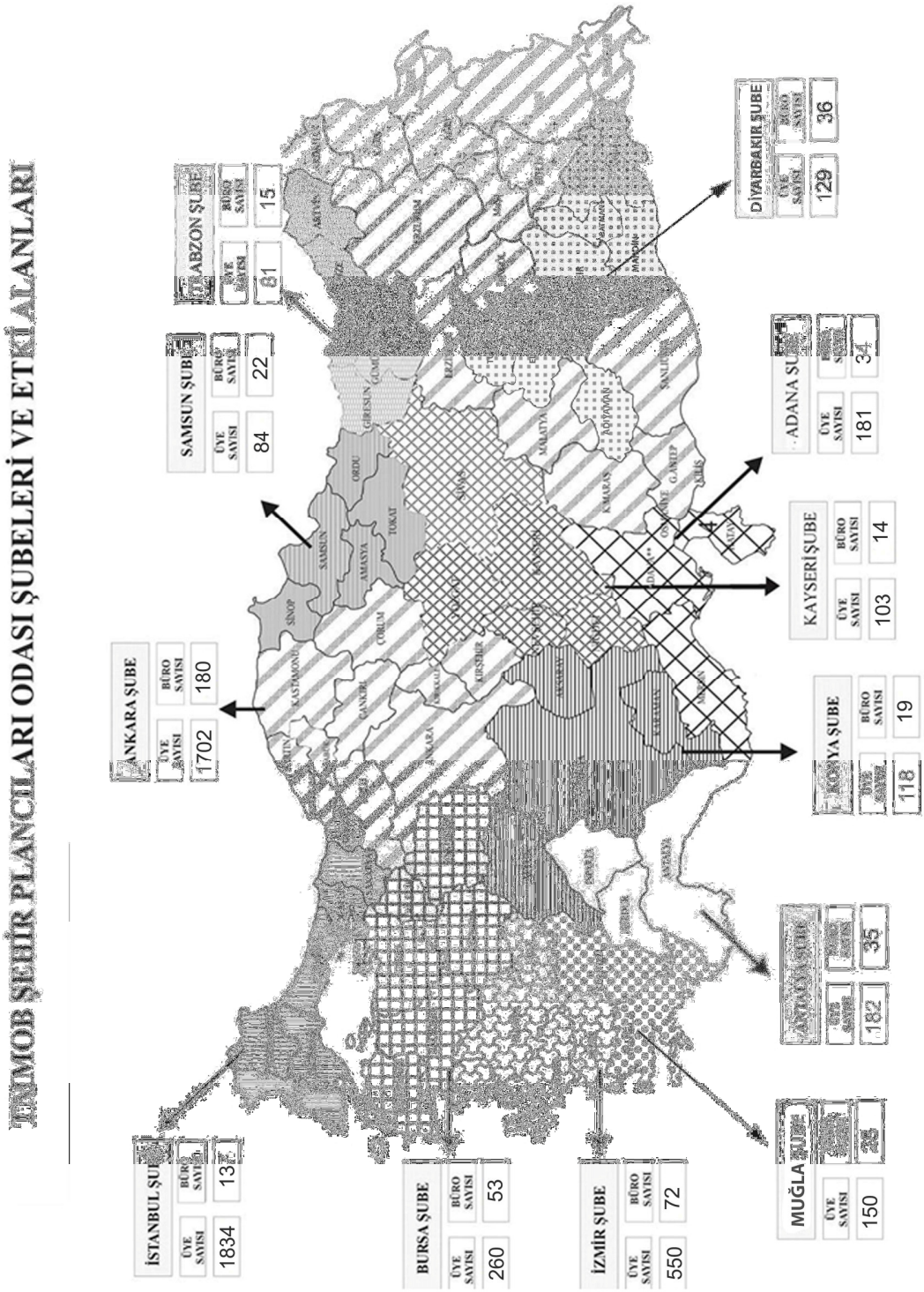

İÇİNDEKİLER

1. ÖRGÜTSEL ÇALIŞMALAR…….....15

1.1. XI. DÖNEM OLAĞAN GENEL KURULU VE SEÇİMLERİ.....15

1.2. ŞUBE DANIŞMA KURULU VE KOMİSYON TOPLANTILARI…….....17

1.2.1. DANIŞMA KURULU TOPLANTILARI

1.2.2. ŞUBE TOPLANTILARI

1.3. ŞUBEMİZİN KATILDIĞI KOMİSYON VE KURUL TOPLANTILARI…….....24

1.3.1. ANTALYA EŞGÜDÜM KURULU TOPLANTISI

1.3.2. ANTALYA KENT KONSEYİ TOPLANTISI

1.3.3. İL KOORDİNASYON KURULU TOPLANTISI

1.3.4. AKDENİZ BELEDİYELER BİRLİĞİ TOPLANTISI

1.3.5. ANSİAD GİRİŞİMCİLİK GÜNLERİ VE KENT GELİŞİM PLATFORMU TOPLANTISI

1.3.6. ANTALYA TİCARET VE SANAYİ ODASI TOPLANTISI

1.4. DİĞER TOPLANTILAR…….42

1.4.1. ANTALYA BÜYÜKŞEHİR BELEDİYESİ TARAFINDAN DÜZENLENEN İMAR YÖNETMELİĞİ TOPLANTISI

1.4.2. AKSU BELEDİYESİNDE GERÇEKLEŞEN KEMERAĞZI - KUNDU KÜLTÜR VE TURİZM GELİŞTİRME BÖLGESİ PLANLAMA ÇALIŞMALARI DEĞERLENDİRME TOPLANTISI

1.4.3. “BALBEY KENTSEL YENİLEME PROJESİ” BİLGİLENDİRME TOPLANTISI

1.4.4. AKSU BELEDİYESİ TOPLANTISI

1.4.5. “İL AFET RİSK AZALTMA PLANI (İRAP)” TOPLANTISI

1.4.6. ANTALYA İMAR YÖNETMELİĞİ DEĞERLENDİRME TOPLANTISI

1.4.7. ANTALYA BÜYÜKŞEHİR BELEDİYESİ İMAR PLANLAMA DAİRE BAŞKANLIĞINDA DÜZENLENEN KARNE UYGULAMALARI TASLAK ÇALIŞMASI TOPLANTISI

1.4.8. KONYAALTI SAHİLİ ALAN YÖNETİM PLANI TOPLANTISI

1.4.9. TÜRKİYE ODALAR VE BORSALAR BİRLİĞİ (TOBB) ANTALYA KADIN GİRİŞİMCİLER KURULU TOPLANTISI

1.5. CANLI YAYINLAR VE RADYO PROGRAMLARI…….48

1.6. ZİYARETLER…….....49

1.6.1. ŞUBEMİZİN YAPTIĞI ZİYARETLER…….....49

1.6.1.1. ÇEVRE VE ŞEHİRCİLİK İL MÜDÜRÜNE ZİYARET

1.7.1.2. AKDENİZ ÜNİVERSİTESİ ŞEHİR VE BÖLGE PLANLAMA BÖLÜMÜNE ZİYARET

1.6.1.3. MURATPAŞA BELEDİYESİNDE GÖREV YAPAN MESLEKTAŞLARIMIZA ZİYARET

1.6.1.4. T.C. ANTALYA VALİLİLİĞİNE ZİYARET

1.6.1.5. AKDENİZ ÜNİVERSİTESİ ŞEHİR VE BÖLGE PLANLAMA BÖLÜMÜ BAŞKANINA ZİYARET

1.6.1.6. ANTALYA BÜYÜKŞEHİR BELEDİYESİ DANIŞMANINA ZİYARET

1.6.1.7. TMMOB MAKİNE MÜHENDİSLERİ ODASINA ZİYARET

1.6.1.8. KONYAALTI BELEDİYE BAŞKANINA ZİYARET

1.6.1.9. KEPEZ BELEDİYE BAŞKANINA ZİYARET

1.6.1.10. ANTALYA VAKIFLAR BÖLGE MÜDÜRÜNE ZİYARET

1.6.1.11. KENT ESTETİĞİ DAİRE BAŞKANLIĞINA ZİYARET

1.6.1.12. AKDENİZ ÜNİVERSİTESİ REKTÖRÜNE ZİYARET

1.6.1.13. AKDENİZ GERÇEK GAZETESİ YAZI İŞLERİ MÜDÜRÜNE ZİYARET

1.6.1.14. ANTALYA GAZETECİLER CEMİYETİ BAŞKANLIĞINA ZİYARET

1.6.1.15. MURATPAŞA BELEDİYESİ PLAN PROJE MÜDÜRLÜĞÜNE ZİYARET

1.6.1.16. ANTALYA GENÇ İŞ İNSANLARI DERNEĞİNE ZİYARET

1.6.1.17. ANTALYA TİCARET VE SANAYİ ODASINA ZİYARET

1.6.1.18. ANTALYA SANAYİCİ VE İŞ İNSANLARI DERNEĞİNE ZİYARET

1.6.1.19. ANTALYA TİCARET BORSASI BAŞKANINA ZİYARET

1.6.1.20. DİĞER ZİYARETLERİMİZ

1.6.2. ŞUBEMİZE YAPILAN ZİYARETLER…….....58

1.6.2.1. PAMUKKALE ÜNİVERSİTESİ ŞEHİR VE BÖLGE PLANLAMA BÖLÜMÜ ÖĞRETİM ÜYELERİ ZİYARETİ

1.6.2.2. UĞUR OKULLARI MURATPAŞA KAMPÜSÜ ZİYARETİ

1.6.2.3. ANTALYA ANADOLU LİSESİ MEZUNLAR DERNEĞİ ZİYARETİ

1.6.2.4. AKDENİZ ÜNİVERSİTESİ MİMARLIK FAKÜLTESİ ÖĞRENCİLERİ ZİYARETİ

1.6.2.5. ASAT GENEL MÜDÜRÜ VE MÜDÜR YARDIMCISI ZİYARETİ

1.6.2.6. ESNAF VE SANATKARLARI ODASI ZİYARETİ

1.6.2.7. SAADET PARTİSİ İL VE İLÇE KADIN KOLLARI ZİYARETİ

1.6.2.8. T.C. ANTALYA VALİSİ ZİYARETİ

1.6.2.9. ANTALYA MİLLETVEKİLİ HASAN SUBAŞI ZİYARETİ

1.6.2.10. ANTALYA TİCARET VE SANAYİ ODASI ZİYARETİ

1.6.2.11. ANTALYA KÜLTÜR SANAT KOORDİNATÖRÜ VE ANTALYA TİCARET VE SANAYİ ODASI GENEL SEKRETERİ ZİYARETİ

1.6.2.12. LİDER GAZETESİ ZİYARETİ

1.6.2.13. AKDENİZ ÜNİVERSİTESİ MAKİNE MÜHENDİSLİĞİ BÖLÜM BAŞKANI ZİYARETİ

1.6.2.14. ANTALYA EĞİTİM VE ARAŞTIRMA VAKFI BAŞKANI ZİYARETİ

1.6.2.15. ANTALYA GENÇ İŞ İNSANLARI DERNEĞİ ZİYARETİ

1.6.2.16. MURATPAŞA BELEDİYE BAŞKANI ZİYARETİ

1.6.2.17. TMMOB MAKİNE MÜHENDİSLERİ ODASI ZİYARETİ

1.6.2.18. LÖSEV ANTALYA İL KOORDİNATÖRLÜĞÜ ZİYARETİ

2. ETKİNLİKLER…….....68

2.1. ŞUBEMİZİN DÜZENLEDİĞİ SOSYAL ORGANİZASYONLAR, MESLEKİ ETKİNLİKLER VE EĞİTİMLER …….....68

2.1.1. SOSYAL ORGANİZASYONLAR …….....68

2.1.1.1. 8 MART DÜNYA KADINLAR GÜNÜ YEMEĞİ

2.1.1.2. KAHVALTISI ORGANİZASYONU

2.1.2. MESLEKİ ETKİNLİKLER……. …….....70

2.1.2.1. "İKLİM DEĞİŞİKLİĞİNE DUYARLI BİR PLANLAMAYA DOĞRU BATI AKDENİZ KENTLERİ ÜZERİNE ÖNERİLER" SÖYLEŞİSİ

2.1.2.2. "ŞEHİR VE BÖLGE PLANLAMA MESLEK ALANINDA DENEYİM PAYLAŞIMI" SÖYLEŞİSİ

2.1.2.3. "KENTSEL TASARIM YARIŞMALARI ÜZERİNE" SÖYLEŞİ

2.1.2.4. "KADİM ANTALYA`NIN GÜNCEL PORTRESİ" SÖYLEŞİSİ

2.1.2.5. SÜLEYMAN DEMİREL ÜNİVERSİTESİ ŞEHİR VE BÖLGE PLANLAMA BÖLÜMÜ TOPLANTISI

2.1.2.6. "GEÇMİŞTEN GÜNÜMÜZE ÇALIŞMA HAYATINDA KADIN OLMAK" SÖYLEŞİSİ

2.1.2.7. KÜLTÜR ENDÜSTRİSİ VE KAMUSAL ALANDA SANAT SÖYLEŞİSİ

2.1.2.8. "ANTALYA'NIN PLANLAMA BİRİKİMİ ANTALYA'DA PLANLAMANIN GELECEĞİ" PANELİ

2.1.2.9. TOPLUMSAL CİNSİYET EŞİTLİĞİ EĞİTİMİ

2.2. KONGRE, SEMPOZYUM, PANEL, ÇALIŞTAY VE TOPLANTI KATILIMLARI…….....74

2.2.1. ANTALYA BÜYÜKŞEHİR BELEDİYESİ ULAŞIM ÇALIŞTAYI

2.2.2. ANTALYA ANADOLU LİSESİ MEZUNLAR DERNEĞİ SÖYLEŞİSİ

2.2.3. AFET FARKINDALIK EĞİTİMİ

2.2.4. ANTALYA İLİ ENTEGRE KENTSEL SU YÖNETİMİ PLANI HAZIRLANMASI PROJESİ TOPLANTISI

2.2.5. DÜZENLENEN ANTALYA İL AFET RİSK AZALTMA PLANI ÇALIŞTAYI

2.2.6. AKDENİZ ÜNİVERSİTESİ KENT ÇALIŞMALARI SÖYLEŞİSİ

2.2.7. ANTALYA KALEİÇİ ROTARY KULUBÜ SÖYLEŞİSİ

2.2.8. İŞ DÜNYASINDA ETİK PANELİ

2.2.9. “TÜRKİYE’DE KADIN MÜCADELESİ” KONFERANSI

2.3. KATILDIĞIMIZ ÇEŞİTLİ ETKİNLİKLER……..78

2.3.1. TOUR OF ANTALYA ETKİNLİĞİ

2.3.2. ANTALYA KEPEZ BELEDİYESİ MİMAR TURGUT CANSEVER ULUSLARARASI MİMARLIK ÖDÜL TÖRENİ

2.3.3. AKDENİZ BELEDİYECİLİK PROJE YARIŞMASI ÖDÜL TÖRENİ

2.3.4. 29 EKİM CUMHURİYET BAYRAMI TÖRENİ

2.3.5. 10 KASIM MUSTAFA KEMAL ATATÜRK’Ü ANMA TÖRENİ

2.3.6. ANTALYA KADIN MÜZESİ JALE İNAN ANTALYA YILIN KADINI ÖDÜL TÖRENİ

2.3.7. KADİM ANTALYA'NIN GÜNCEL PORTRESİ "NİSYAN" VE KADİM ANTALYA'NIN SULARI "SU'DUR NEDENİM" SERGİLERİ GEZİMİ

2.3.8. AKDENİZ BELEDİYECİLİK PROJE YARIŞMASI ÖDÜL TÖRENİ

2.3.9. DÜZLERÇAMI MESİRE ALANI’NDA YAPILAN TEMİZLİK ÇALIŞMASI ETKİNLİĞİ

2.3.10. ANTALYA KADIN MÜZESİ SERGİ GEZİMİ

2.3.11. ALTIN PORTAKAL FİLM FESTİVALİ AÇILIŞI

2.3.12. TMMOB MAKİNE MÜHENDİSLERİ ODASI GALA GECESİ ETKİNLİĞİ

2.3.13. 6. KALEİÇİ OLD TOWN FESTİVALİ AÇILIŞI

2.3.14. YÖREX AÇILIŞI

2.3.15. TMMOB HARİTA VE KADASTRO MÜHENDİSLERİ ODASI “CUMHURİYET GECESİ” ETKİNLİĞİ

2.3.16. “CUMHURİYETİMİZİN 100. YILI ESERİ PROJESİ” ÖDÜL TÖRENİ

2.3.17. .9. ANTALYA ŞEHİRCİLİK VE TEKNOLOJİLERİ FUARININ AÇILIŞI

2.3.18. “GELECEĞİN TURİZMİ TURİZMİN GELECEĞİ” KONGRESİ

2.3.19. 10 KASIM MUSTAFA KEMAL ATATÜRK’Ü ANMA TÖRENİ

2.3.20. TMMOB ELEKTRİK MÜHENDİSLERİ ODASI YILBAŞI ETKİNLİĞİ

2.3.21. ANSİAD ÖDÜL TÖRENİ

2.3.22. ANTALYA EĞİTİM VE ARAŞTIRMA VAKFI BALOSU

2.3.23. TMMOB JEOLOJİ MÜHENDİSLERİ ODASI ÖDÜL TÖRENİ

2.3.24. TMMOB İNŞAAT MÜHENDİSLERİ ODASI ETKİNLİĞİ

3. BASIN AÇIKLAMALARI, İTİRAZLAR VE ODA GÖRÜŞLERİ……..…..85

3.1. BASIN AÇIKLAMALARI……85

3.1.1. 3 MART İŞÇİ CİNAYETLERİNE KARŞI MÜCADELE GÜNÜ İLE İLGİLİ BASIN AÇIKLAMASI

3.1.2. 22 MART DÜNYA SU GÜNÜ İLE İLGİLİ BASIN AÇIKLAMASI

3.1.3. ULUSLARARASI ANIT VE SİTLER GÜNÜ İLE İLGİLİ BASIN AÇIKLAMASI

3.1.4. BELEK VE KADRİYE SAHİLİNDE YAPILAN PLAN DEĞİŞİKLİKLERİ İLE İLGİLİ BASIN AÇIKLAMASI

3.1.5. OLİMPOS KORUMA AMAÇLI İMAR PLANI İLE İLGİLİ BASIN AÇIKLAMASI

3.1.6. ODALARIMIZA DOKUNMAYIN BAŞLIKLI BASIN AÇIKLAMASI

3.1.7. 5 HAZİRAN DÜNYA ÇEVRE GÜNÜ İLE İLGİLİ BASIN AÇIKLAMASI

3.1.8. KONYAALTI SAHİLİ İLE İLGİLİ "FARKINDAYIZ, ENDİŞELİYİZ, UYARIYORUZ" BAŞLIKLI BASIN AÇIKLAMASI

3.1.9. 17 AĞUSTOS DEPREMİ YILDÖNÜMÜ DOLAYISIYLA "HER TÜRLÜ DOĞAL AFETE KARŞI KENTLERİMİZİ DİRENÇLİ HALE GETİRECEK PLANLAMA ÇALIŞMALARINI HAYATA GEÇİRMELİYİZ" BAŞLIKLI BASIN AÇIKLAMASI

3.1.10. 19 EYLÜL MÜHENDİS, MİMAR ŞEHİR PLANCILARI DAYANIŞMA GÜNÜ İLE İLGİLİ BASIN AÇIKLAMASI

3.1.11. ÇEVRE VE ŞEHİRCİLİK BAKANLIĞININ KONYAALTI İLÇESİNDE LİMAN MAHALLESİNDE HAZIRLAMIŞ OLDUĞU "İSKELE" AMAÇLI 1/5000 ÖLÇEKLİ NAZIM İMAR PLANI VE 1/1000 ÖLÇEKLİ UYGULAMA İMAR PLANI TEKLİFİ İLE İLGİLİ BASIN AÇIKLAMASI

3.1.12. 8 KASIM DÜNYA ŞEHİRCİLİK GÜNÜ İLE İLGİLİ BASIN AÇIKLAMASI

3.1.13. HAVA KİRLİLİĞİ İLE İLGİLİ BASIN AÇIKLAMASI

3.1.14. KIRCAMİ İMAR PLANLARI İLE İLGİLİ BASIN AÇIKLAMASI

3.1.15. KIRCAMİ İMAR PLANLARI İLE İLGİLİ BASIN AÇIKLAMASI

3.1.16. DÜDEN ÇAYINDA YAŞANAN KİRLİLİK VE BALIK ÖLÜMLERİ İLE İLGİLİ BASIN AÇIKLAMASI

3.1.17. 1-7 MART DEPREM HAFTASI İLE İLGİLİ BASIN AÇIKLAMASI

3.1.18. 22 MART DÜNYA SU GÜNÜ İLE İLGİLİ BASIN AÇIKLAMASI

3.1.19. FALEZLER ÜZERİNDE 15 KATLI YAPILARIN YAPILMASI HABERLERİNE İLİŞKİN BASIN AÇIKLAMASI

3.1.20. DÜDEN ÇAYI İLE İLGİLİ BASIN AÇIKLAMASI

3.1.21. KENTİMİZDE YAŞANAN ORMAN YANGILARI İLE İLGİLİ BASIN AÇIKLAMASI

3.1.22. KENTİMİZDE YAŞANAN ORMAN YANGILARI İLE İLGİLİ BASIN AÇIKLAMASI

3.1.23. DEPREM VE DOĞAL AFETLER İLE İLGİLİ BASIN AÇIKLAMASI

3.1.24. KONYAALTI SAHİLİ İLE İLGİLİ BASIN AÇIKLAMAS

3.1.25. ANTALYA'NIN PLANLAMA BİRİKİMİ VE ANTALYA'DA PLANLAMANIN GELECEĞİ PANELİ İLE İLGİLİ BASIN AÇIKLAMASI

3.1.26. KIRCAMİ TOPLANTISI İLE İLGİLİ BASIN AÇIKLAMASI

3.2. İTİRAZLAR…….137

3.2.1. MURATPAŞA İLÇESİ YEŞİLOVA MAHALLESİ 28235 ADA 7 VE 8 PARSELLERDE YAPILAN 1/5000 ÖLÇEKLİ NAZIM İMAR PLANI DEĞİŞİKLİĞİNE İTİRAZ

3.2.2. KUMLUCA İLÇESİ OLYMPOS ANTİK KENTİ I.,II. VE III. DERECE ARKEOLOJİK SİT ALANINA İLİŞKİN MİLLİ PARK SINIRLARI DIŞINDA KALAN 1/25.000 ÖLÇEKLİ ÇEVRE DÜZENİ PLANI DEĞİŞİKLİĞİ , 1/5000 ÖLÇEKLİ KORUMA AMAÇLI NAZIM İMAR PLANI VE 1/1000 ÖLÇEKLİ KORUMA AMAÇLI İMAR PLANLARINA İTİRAZ

3.2.3. AKSU İLÇESİ BARBAROS MAHALLESİNDE BULUNAN 16 ADA 11 PARSEL "KAMU HİZMET ALANINDAN" "TİCARET ALANINA" DÖNÜŞTÜRÜLMESİNE YÖNELİK 1/5000 ÖLÇEKLİ NAZIM İMAR PLANI DEĞİŞİKLİĞİ

3.2.4. KORKUTELİ İLÇESİ BAYATBADEMLERİ MAHALLESİ 1/5000 ÖLÇEKLİ NAZIM İMAR PLANI.

3.3. ODA GÖRÜŞLERİ……144

3.3.1. 10 NİSAN 2020 TARİHİNDE MEKANSAL PLANLAMA GENEL MÜDÜRLÜĞÜ

TARAFINDAN MEKANSAL PLANLAR YAPIM YÖNETMELİĞİNİN İLGİLİ MADDELERİNDE YAPILAN DEĞİŞİKLİKLER ÇERÇEVESİNDE HAZIRLANAN YÖNETMELİK TASLAĞINA İLİŞKİN GÖRÜŞ

3.3.2. **"**İMAR PLANI DEĞİŞİKLİĞİ İLE MEYDANA GELECEK DEĞER ARTIŞ PAYI HAKKINDA YÖNETMELİK TASLAĞI" İLE İLGİLİ GÖRÜŞ

3.3.3. "KONYAALTI İLÇESİ, LİMAN MAHALLESİNDE HAZIRLANMIŞ OLAN 1/5000 ÖLÇEKLİ NAZIM İMAR PLANI VE 1/1000 ÖLÇEKLİ UYGULAMA İMAR PLANI TEKLİFİNE İLİŞKİN GÖRÜŞ

3.3.4. ANTALYA İLİ, KONYAALTI İLÇESİ, ARAPSUYU MAHALLESİ 33.107,62 M2'LİK YÜZÖLÇÜMÜ BÜYÜKLÜĞÜNDE 4110 ADA 04 PARSELE HAKKINDA İLİŞKİN GÖRÜŞ

4. DAVALAR…….……158

4.1. X. ÇALIŞMA DÖNEMİNDE AÇILAN DAVALAR…….……158

4.1.1. ANTALYA İLİ SERİK İLÇESİ BELEK TURİZM MERKEZİ SINIRLARI İÇERİSİNDE BELEK MAHALLESİ 145 ADA 23,24 VE 42 NOLU PARSELLERDE YAKLAŞIK 407.371 M2 LİK ALANA İLİŞKİN OLARAK HAZIRLANAN 1/25.000 ÖLÇEKLİ ÇEVRE DÜZENİ PLANI DEĞİŞİKLİĞİ, 1/5000 ÖLÇEKLİ NAZIM İMAR PLANI DEĞİŞİKLİĞİ VE 1/1000 ÖLÇEKLİ UYGULAMA İMAR PLANI DEĞİŞİKLİĞİ

4.1.2. ANTALYA İLİ SERİK İLÇESİ BELEK TURİZM MERKEZİ SINIRLARI İÇERİSİNDE KADRİYE MAHALLESİ 579 ADA 19, 36 VE 37 NOLU PARSELLERDE YAKLAŞIK 163.720 M2'LİK ALANA İLİŞKİN OLARAK HAZIRLANAN 1/25.000 ÖLÇEKLİ ÇEVRE DÜZENİ PLANI DEĞİŞİKLİĞİ VE1/5000 ÖLÇEKLİ NAZIM İMAR PLANI DEĞİŞİKLİĞİ VE 1/1000 ÖLÇEKLİ UYGULAMA İMAR PLANI DEĞİŞİKLİĞİ

4.1.3. MURATPAŞA İLÇESİ YEŞİLOVA MAHALLESİ 28235 ADA 7 VE 8 PARSELLERDE YAPILAN 1/5000 ÖLÇEKLİ NAZIM İMAR PLANI DEĞİŞİKLİĞİ

4.1.4. ANTALYA İLİ KUMLUCA İLÇESİ OLYMPOS ANTİK KENTİ I. ,II. VE III. DERECE ARKEOLOJİK SİT ALANINA İLİŞKİN MİLLİ PARK SINIRLARI DIŞINDA KALAN 1/25.000 ÖLÇEKLİ ÇEVRE DÜZENİ PLANI DEĞİŞİKLİĞİ, 1/5000 ÖLÇEKLİ KORUMA AMAÇLI NAZIM İMAR PLANI VE 1/1000 ÖLÇEKLİ KORUMA AMAÇLI İMAR PLANLARI

4.1.5. ANTALYA İLİ DÖŞEMEALTI İLÇESİ YEŞİLBAYIR MAHALLESİ BULUNAN 9432 ADA 1 PARSEL ÜZERİNDE; 1/25000 ÖLÇEKLİ NAZIM İMAR PLANI DEĞİŞİKLİĞİ, 1/5000 NAZIM İMAR PLANI DEĞİŞİKLİĞİ VE 1/1000 UYGULAMA İMAR PLANI DEĞİŞİKLİĞİ

4.1.6. ANTALYA İLİ KEPEZ İLÇESİ, VARSAK BÖLGESİ, SÜLEYMAN DEMİREL BULVARI DOĞUSUNDA, SINIRLARI BELİRTİLMİŞ OLAN BÖLGEYE İLİŞKİN OLARAK, 1/1000 ÖLÇEKLİ UYGULAMA İMAR PLANINA PLAN NOTU EKLENMESİNE İLİŞKİN HAZIRLANAN 1/1000 ÖLÇEKLİ UYGULAMA İMAR PLAN NOTU

4.1.7. ANTALYA İLİ AKSU İLÇESİ BARBAROS MAHALLESİNDE BULUNAN 16 ADA 11

PARSEL “KAMU HİZMET ALANINDAN” “TİCARET ALANINA” DÖNÜŞTÜRÜLMESİNE YÖNELİK 1/5000 ÖLÇEKLİ NAZIM İMAR PLANI DEĞİŞİKLİĞİ

4.1.8. ANTALYA İLİ DÖŞEMEALTI İLÇESİ ALTINKALE MAHALLESİNDE BULUNAN 1905 ADA 2 PARSEL ÜZERİNDE VE 1901 ADA 1 PARSEL, 1902 ADA 1 PARSEL ÜZERİNDE VE ETRAFINDA 1/1000 UYGULAMA İMAR PLANI DEĞİŞİKİLİĞİ

4.1.9. ANTALYA İLİ DÖŞEMEALTI İLÇESİ YEŞİLBAYIR MAHALLESİ, 9432 ADA 1 PARSELDE YER ALAN TİCK (TİCARET+KONUT) ALANINDA PARK PLANLANMASI VE PLAN NOTU EKLENMESİNE YÖNELİK 1/25000 VE 1/5000 NAZIM İMAR PLANLARI DEĞİŞİKLİĞİ

4.2. DEVAM EDEN DAVA DURUMLARI……..…..…..161

4.2.1. ANTALYA İLİ, KEPEZ İLÇESİ, VARSAK BÖLGESİ, SÜLEYMAN DEMİREL BULVARI DOĞUSU BÜTÜNÜNDE GEÇERLİ OLACAK ŞEKİLDE 1/1000 ÖLÇEKLİ UYGULAMA İMAR PLAN NOTU DEĞİŞİKLİĞİ İÇİN AÇILAN DAVADA, PLANIN İPTALİ KARARI

4.2.2. ANTALYA İLİ, MURATPAŞA İLÇESİ, DEMİRCİKARA MAHALLESİ, 6299 ADA 1 PARSELDE BULUNAN ALANIN "AKARYAKIT VE SERVİS İSTASYONU ALANI" OLARAK PLANLANMASINA YÖNELİK 1/5000 ÖLÇEKLİ NAZIM İMAR PLANI VE 1/1000 ÖLÇEKLİ UYGULAMA İMAR PLANI İÇİN AÇILAN DAVADA, PLANIN İPTALİ KARARI

4.2.3. ANTALYA İLİ, SERİK İLÇESİ, YUMAKLAR MAHALLESİ 362 ADA 14 VE 16 NOLU PARSELLERE İLİŞKİN OLARAK HAZIRLANAN 1/25000 VE 1/5.000 ÖLÇEKLİ NAZIM İMAR PLANLARI İÇİN AÇILAN DAVADA, PLANIN İPTALİ KARARI

4.2.4. ANTALYA İLİ DÖŞEMEALTI İLÇESİ YEŞİLBAYIR MAHALLESİ 9432 ADA 1 PARSELE İLİŞKİN OLARAK HAZIRLANAN 1/25000 ÖLÇEKLİ NAZIM İMAR PLANI DEĞİŞİKLİĞİ VE 1/5000 ÖLÇEKLİ NAZIM İMAR PLANI DEĞİŞİKLİĞİ İÇİN AÇILAN DAVADA, PLANIN İPTALİ KARARI

4.2.5. ANTALYA İLİ, MURATPAŞA İLÇESİ, DOĞUYAKA, TOPÇULAR, MEHMETÇİK, YEŞİLOVA, TARIM, KIRCAMİ, GÜZELOLUK VE ZÜMRÜTOVA MAHALLELERİNİN TAMAMINI; FENER VE ÇAĞLAYAN MAHALLELERİNİN BİR KISMINI KASAYAN ALANDA YAPILAN 1/25000 VE 1/5000 NAZIM İMAR PLANI REVİZYONU İÇİN AÇILAN DAVADA, PLANIN İPTALİ KARARI

4.2.6.BURDUR İLİ YEŞİLOVA İLÇESİ SINIRLARI İÇERİSİNDE BULUNAN SALDA GÖLÜ ÖZEL ÇEVRE KORUMA BÖLGESİ 1/25000 ÖLÇEKLİ ÇEVRE DÜZENİ PLANI, 1/5000 ÖLÇEKLİ KORUMA AMAÇLI NAZIM VE 1/1000 ÖLÇEKLİ KORUMA AMAÇLI UYGULAMA İMAR PLANINI İÇİN AÇILAN DAVADA, PLANIN İPTALİ KARARI

4.2.7. ANTALYA İLİ KEPEZ İLÇESİ, VARSAK BÖLGESİ, SÜLEYMAN DEMİREL BULVARI DOĞUSU BÜTÜNÜNDE GEÇERLİ OLACAK ŞEKLİDE, 1/1000 ÖLÇEKLİ UYGULAMA İMAR PLANI İÇİN AÇILAN DAVADA, PLANIN İPTALİ KARARI

4.2.8. ANTALYA İLİ, MURATPAŞA İLÇESİ, DOĞUYAKA, TOPÇULAR, MEHMETÇİK, YEŞİLOVA, TARIM, KIRCAMİ, GÜZELOLUK VE ZÜMRÜTOVA MAHALLELERİNİN TAMAMINI;

FENER VE ÇAĞLAYAN MAHALLELERİNİN BİR KISMINI KASAYAN ALANDA YAPILAN 1/1000 ÖLÇEKLİ UYGULAMA İMAR PLANI REVİZYONU İÇİN AÇILAN DAVADA, PLANIN İPTALİ KARARI

4.2.9. ANTALYA-BURDUR-ISPARTA PLANLAMA BÖLGESİ 1/100.000 ÖLÇEKLİ ÇEVRE DÜZENİ PLANININ KISMEN İPTALİ İÇİN AÇILAN DAVADA, PLANIN KISMEN İPTALİ KARARI

4.2.10. ANTALYA İLİ, KONYAALTI İLÇESİ, KARAMAN ÇAYI-ÇANDIR ÇAYI ARASINDA YAKLAŞIK 185 HA BÜYÜKLÜĞÜNDE ALANDA HAZIRLANAN 1/25000 ÖLÇEKLİ NAZIM İMAR PLANI DEĞİŞİKLİĞİ İÇİN AÇILAN DAVADA, PLANIN İPTALİ KARARI

4.2.11. ANTALYA İLİ, MURATPAŞA İLÇESİ SINIRLARINDA BULUNAN 12610 ADA 4 PARSELDE YER ALAN BELEDİYE ALIŞVERİŞ TESİSLERİ ALANININ BODRUM KATINDAKİ OTOPARKIN GİRİŞ VE ÇIKIŞI OLARAK KULLANILACAK OLAN YAPININ KUZEY VE DOĞU YÖNLERİNDEKİ TÜNELLERİN YENİDEN DÜZENLENMESİNİ VE ANDIZLI MEZARLIĞININ KUZEY BATI KÖŞESİNDEN MEVCUT HALİHAZIRA GÖRE GEÇEN YOLUN PLANLARA İŞLENMESİNİ İÇEREN 1/1000 ÖLÇEKLİ UYGULAMA İMAR PLANI DEĞİŞİKLİĞİ İÇİN AÇILAN DAVADA, PLANIN İPTALİ KARARI

4.2.12. ANTALYA İLİ DÖŞEMEALTI İLÇESİ YEŞİLBAYIR MAHALLESİ 9432 ADA 1 PARSELE İLİŞKİN OLARAK HAZIRLANAN 1/25000 ÖLÇEKLİ NAZIM İMAR PLANI DEĞİŞİKLİĞİ VE 1/5000 ÖLÇEKLİ NAZIM İMAR PLANI DEĞİŞİKLİĞİ İÇİN AÇILAN DAVADA, PLANIN İPTALİ KARARI

4.2.13. ANTALYA İLİ SERİK İLÇESİ KADRİYE MAHALLESİ 579 19, 36 VE 37 SAYILI PARSELLERE İLİŞKİN 1/25000 – 1/5000 ÖLÇEKLİ NAZIM İMAR PLANI DEĞİŞİKLİĞİ VE 1/1000 ÖLÇEKLİ UYGULAMA İMAR PLANI DEĞİŞİKLİĞİ İÇİN AÇILAN DAVADA, PLANIN İPTALİ KARARI

5. BASINDA ŞUBEMİZ……...168

6. ŞUBEMİZ MALİ DURUM……...189

6.1. XI. DÖNEM ŞUBEMİZ GELİR GİDER TABLO…….……..189

1.ÖRGÜTSEL ÇALIŞMALAR

1.1. XI. DÖNEM OLAĞAN GENEL KURULU VE SEÇİMLERİ

TMMOB Şehir Plancıları Odası Antalya Şubesi XI. Dönem Olağan Genel Kurulu 08.02.2020 Cumartesi günü Antalya Şube Binası'nda yapıldı. 09.02.2020 Pazar günü Yönetim Kurulu ve delege seçimleri yapıldı.

XI. Dönem Yönetim Kurulu Üyeleri, Toplantı Katılım ve Çalışma Grupları

Seçimler sonucunda; Dr. Ebru MANAVOĞLU, Burak GÜNAYDIN, Funda YÖRÜK, Hakan BİLGİ, Gürdal YILMAZ, Ayşe Özlem GÜÇLÜ ve Ersin AKSOY Yönetim Kuruluna seçilmişlerdir.
19 Şubat 2020 tarihinde yapılan Yönetim Kurulu toplantısında yeni dönem Yönetim Kurulu görev dağılımı belirlenmiştir.

Yönetim kurulu görev dağılımı;

Başkan : DR. EBRU MANAVOĞLU
II. Başkan : HAKAN BİLGİ
Yazman : FUNDA YÖRÜK
Sayman : GÜRDAL YILMAZ
Üye : AYŞE ÖZLEM GÜÇLÜ
Üye : BURAK GÜNAYDIN
Üye : ERSİN AKSOY

Yedek Üye : ELİF BÜŞRA UYGUN
Yedek Üye : PERVİN ŞENOL
Yedek Üye : HASAN YİĞİT
Yedek Üye : YAĞMUR KAYA
Yedek Üye : BANU ÖNAL
Yedek Üye : ŞERİFE DEMİR ÜNSA
Yedek Üye : RAMAZAN BALCI

şeklinde olmuştur.

Yönetim Kurulu üyelerinin katılması gereken toplantılar için görev dağılımı yapılmıştır.

Buna göre;

EŞGÜDÜM KURULU: EBRU MANAVOĞLU, HAKAN BİLGİ, FUNDA YÖRÜK

İL KOORDINASYON KURULU: EBRU MANAVOĞLU, HAKAN BİLGİ

ANTALYA KENT KONSEYI TOPLANTISI: EBRU MANAVOĞLU, BURAK GÜNAYDIN, GÜRDAL YILMAZ

KORUMA BÖLGE KURULU TOPLANTILARI: AYŞE ÖZLEM GÜÇLÜ

KENT ESTETIĞI VE SILÜET KOMISYONU: BURAK GÜNAYDIN, GÜRDAL YILMAZ, FUNDA YÖRÜK, ERSIN AKSOY

ANTALYA BÜYÜKŞEHIR BELEDIYE MECLISI TOPLANTILARI: BURAK GÜNAYDIN, HAKAN BİLGİ, GÜRDAL YILMAZ, ERSIN AKSOY

ANTALYA BÜYÜKŞEHIR BELEDIYESI İMAR YÖNETMELIĞI TOPLANTILARI: HAKAN BİLGİ, FUNDA YÖRÜK, ORHAN EMERGEN

1.2. ŞUBE DANIŞMA KURULU VE KOMİSYON TOPLANTILARI

1.2.1. DANIŞMA KURULU TOPLANTILARI

1.2.1.1. ŞUBEMİZDE 11. DÖNEM 1. DANIŞMA KURULU TOPLANTISI DÜZENLEDİK.

27 Şubat 2020 tarihinde odamız şube mekanında gerçekleştirilen 1. Danışma Kurulu toplantımız şube başkanımız Dr. Ebru MANAVOĞLU başkanlığında gerçekleştirilmiştir. Toplantıya yönetim kurulu üyelerimizden Hakan BİLGİ, Funda YÖRÜK, Burak GÜNAYDIN, Gürdal YILMAZ ve Ayşe Özlem GÜÇLÜ katılmıştır.
Toplantıda birinci gündem konusu olarak 3194 sayılı İmar Kanununu değişiklikleri (Coğrafi Bilgi Sistemleri İle Bazı Kanunlarda Değişiklik Yapılması Hakkında Kanun) ile ilgili görüşülmüştür. Kanun maddeleri detaylı olarak incelenerek katılım sağlayan meslektaşlarımız tarafından düşünceler paylaşılmıştır. İlerleyen süreç içerisinde konuya ilişkin aksaklıkların odaya bildirilmesine ve konuyu değerlendirme toplantılarının tekrarlanmasına karar verilmiştir.
Toplantının ikinci gündem konusu olarak yeni döneme ilişkin görüş ve beklentilerinin değerlendirildiği kısımda danışma kurulu toplantıların daha sık

olarak düzenlenmesi, eğitim ve bilgilendirme faaliyetlerinin daha da arttırılması gerektiği konularında görüş bildirilmiştir.

1.2.1.2. ŞUBEMİZDE 11. DÖNEM 2.DANIŞMA KURULU TOPLANTISI DÜZENLEDİK.

<u>5 Mayıs 2020</u> tarihinde meslektaşlarımızla çevrimiçi olarak gerçekleştirdiğimiz 2. Danışma Kurulu toplantısı gündeminde İmar Planı ile Meydana Gelecek Değer Artış Payı Hakkında Yönetmelik, Koronavirüs Pandemi Sürecinin etkileri, yaşanan sorunlar ihtiyaçlar ve öneriler yer almıştır.

1.2.2. ŞUBE TOPLANTILARI

3 Mart 2020 tarihinde şube başkanımız Dr. Ebru MANAVOĞLU, yönetim kurulu üyelerimiz Funda YÖRÜK, Gürdal YILMAZ, Ersin AKSOY, Ayşe Özlem GÜÇLÜ ve şube üyelerimiz Nimet SIRCAN, Burhan KIZILÖZ, Halil Feridun UYAR, Ömer Sefa ERDAL, Kürşat ARIGÜMÜŞ'ün katılımlarıyla şube toplantımız gerçekleştirilmiştir.

4 Haziran 2020 tarihinde TMMOB Şehir Plancıları Odası Antalya Şube XI. Dönem yönetim kurulu toplantısı Dr. Ebru MANAVOĞLU başkanlığında, yönetim kurulu üyemiz Funda YÖRÜK, yedek yönetim kurulu üyelerimiz Pervin ŞENOL, Hasan YİĞİT, Yağmur KAYA, Şerife ÜNSA, Ramazan BALCI ve şube personelimiz Bahar KİRŞAN'ın katılımlarıyla çevrimiçi olarak gerçekleştirilmiştir. Şube çalışmalarımız hakkında yedek yönetim kurulu üyelerimizle işbirliği konuları ve önümüzdeki süreç içerisinde yapılacak şube faaliyetleri hakkında görüşülmüştür.

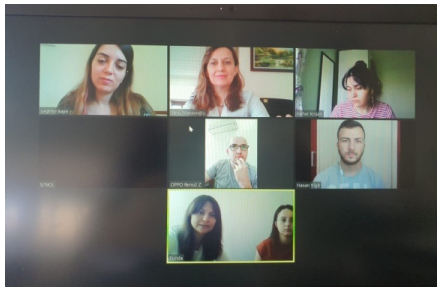

9 Haziran 2020 tarihinde serbest şehir plancısı üyelerimizle gerçekleştirdiğimiz toplantıda COVİD-19 süreci etkilerinin meslek alanımızda yansımalarını değerlendirerek bundan sonraki sürece ilişkin önerilerde bulunulmuştur.

23 Haziran 2020 tarihinde şubemiz kamuda çalışan ve emekli üyelerimizle şube başkanımız Dr. Ebru MANAVOĞLU ve şube II. başkanımız Hakan BİLGİ'nin katıldığı şube toplantısı gerçekleştirilmiştir. Daha önce serbest şehir plancısı üyelerimizle gerçekleştirdiğimiz COVİD-19 süreci etkilerinin meslek alanımızda yansımaları gündemi bu toplantımızda kamu çalışanı meslektaşlarımızla değerlendirilmiştir.

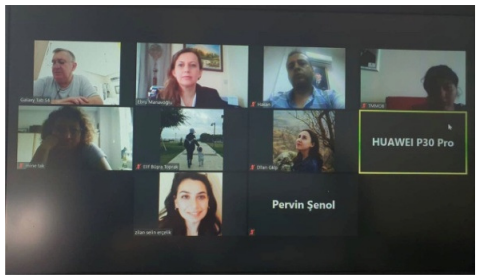

20 Ağustos 2020 tarihinde şubemiz 19-20 Eylül tarihlerinde yapılacak 31. Genel Merkez Genel Kurul bilgilendirilmesi, şubemizin düzenlediği Instagram söyleşileri konu ve konuk önerilerinin görüşülmesi, kamu kurumunda - özel sektörde - öğrencilerle yapılan şube toplantı sonuçlarının paylaşılması ve Şehir Plancıları Odası Antalya Şubesi üyeleri arasında iletişimin güçlendirilmesi konusunda Whatsapp grubunun kurulması gündemli çevrimiçi toplantı gerçekleştirilmiştir. Toplantıya şube başkanımız Dr. Ebru MANAVOĞLU katılmıştır.

1 Ekim 2020 tarihinde şubemiz olağan Ekim ayı toplantısı Zoom Programı üzerinden çevrimiçi olarak gerçekleştirilmiştir. Toplantı gündeminde 15.09.2020 tarihinde resmi gazetede yayımlanan İmar Planı Değişikliğine Değer Artış Payı Hakkında Yönetmelik ve uygulama sorunları, Şube olarak Antalya'da yapılması planlanan 8 Kasım Dünya Şehircilik Günü Etkinlikleri önerilerinin değerlendirilmesi ve Antalya Şube XI. Dönem 6 aylık şube çalışmaları hakkında bilgilendirme, görüş ve önerilerin değerlendirilmesi konuları yer almaktadır.

12 Kasım 2020 tarihinde şubemiz olağan Kasım ayı toplantısı çevrimiçi olarak gerçekleştirilmiştir. Toplantıda Dünya Şehircilik Günü Etkinlikleri Hakkında Bilgilendirme yapılmıştır. Toplantı gündeminde Antalya`da Depreme Yönelik Yapılması Gereken Planlama Çalışmalarının Değerlendirilmesi, Salda Planlarının Değerlendirilmesi ve akıllı kent kavramı- akıllı kent uygulamaları başlıkları yer almaktadır.

17 Aralık 2020 tarihinde şubemiz olağan Aralık ayı toplantısı Zoom Programı üzerinden çevrimiçi olarak gerçekleştirilmiştir. Toplantıda kadınlara yönelik anket çalışmalarının düzenlenmesi, Covid-19 sürecinin kadın meslektaşlarımıza etkileri, Süleyman Demirel Üniversitesi Şehir ve Bölge Planlama Bölümü öğrencileri ile şube çalışmaları hakkında bilgilendirme yapılmasına yönelik gelecek ay içinde gerçekleşecek bir toplantının düzenlemesi önerileri görüşülmüştür. Kırcami 1/25000 ve 1/5000 Nazım İmar Planlarının davasının iptal sürecinin bilgilendirmesi yapılmıştır.

3 Haziran 2021 tarihinde Antalya Şehir Plancıları Odası asil ve yedek üyeler toplantısı şube başkanımız Dr. Ebru MANAVOĞLU başkanlığında gerçekleştirilmiştir.

31 Ağustos 2021 tarihinde Şehir Plancıları Odası Antalya Şubesi olarak Alanya ilçesindeki üyelerimizle yangın yardım çalışmaları, üyelerimizin dilek ve önerilerinin alınması ve şube çalışmaları hakkında bilgilendirme gündemli toplantı gerçekleştirilmiştir.

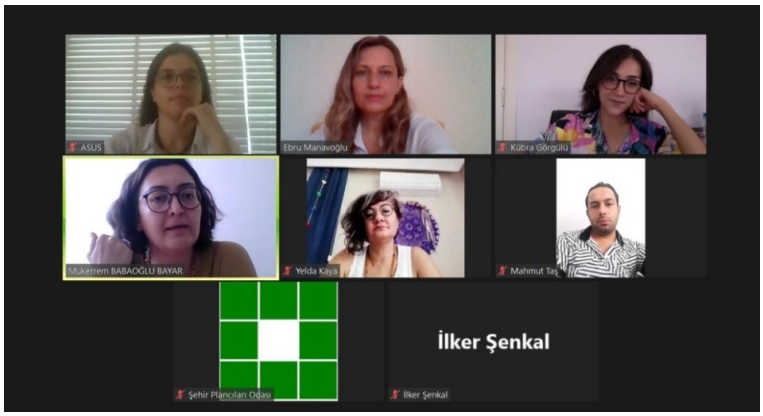

ŞEHİR PLANCILARI ODASI GENEL MERKEZİ - ŞUBELER TOPLANTILARI

10 Mayıs 2020 tarihinde Şehir Plancıları Odası Genel Merkez ve şubelerle yapılan çevrimiçi toplantıya şube başkanımız Dr. Ebru MANAVOĞLU ve şube sekreterimiz Funda YÖRÜK katılmıştır.

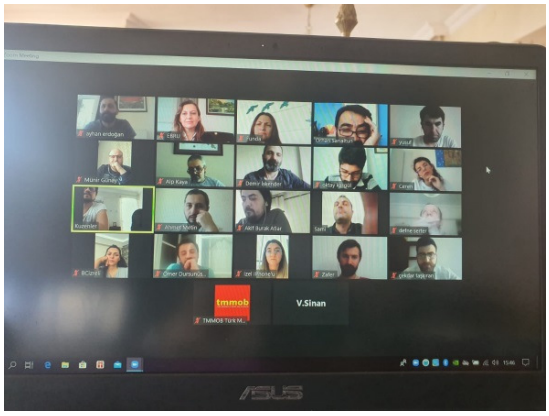

4 Temmuz 2020 tarihinde TMMOB Şehir Plancıları Odası Genel Merkezi, Şube Başkanları ve temsilcileri ile meslek alanımızı ilgilendiren sorunların ve gündemdeki konuların değerlendirildiği bir toplantı gerçekleştirilmiştir.

3 Aralık 2020 tarihinde Şehir Plancıları Odası Genel Merkez ve şubelerle görüş alışverişinde bulunulduğu çevrimiçi toplantıya şube başkanımız Dr. Ebru MANAVOĞLU katılmıştır. Antalya Şube çalışmaları hakkında bilgi verilmiştir.

16 Şubat 2021 tarihinde Kolokyum Düzenleme Kurulu çevrimiçi toplantısına şube başkanımız Dr. Ebru MANAVOĞLU katılarak Kolokyuma ev sahipliği yapma isteğimizi ve tema önerilerimizin bilgilendirmesinde bulunulmuştur.

8 Mayıs 2021 tarihinde TMMOB Şehir Plancıları Odası Genel Merkezi tarafından düzenlenen tüm üyelerimizin katılımına açık olan Karne Komisyonu 1. Toplantısı şube başkanımız Dr. Ebru MANAVOĞLU katılmıştır.

29 Haziran 2021 tarihinde TMMOB Şehir Plancıları Odası Genel Merkez ve Şubelerle olağan toplantısı gerçekleştirilmiştir. Toplantıya şube başkanımız Dr. Ebru MANAVOĞLU katılmıştır.

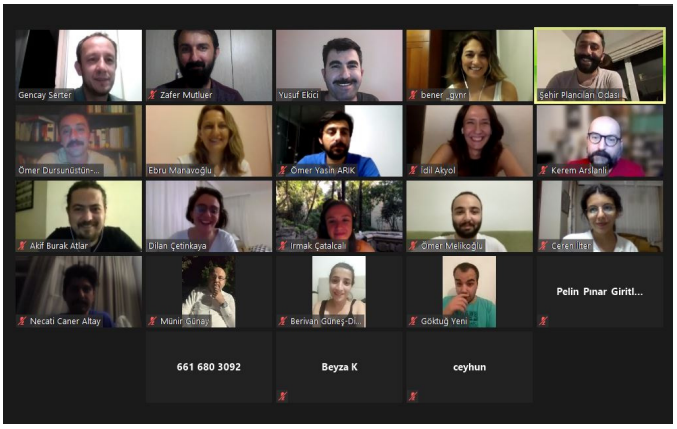

17 Eylül 2021 tarihinde TMMOB Şehir Plancıları Odası Genel Merkezi ile şubeler arasında yapılan çevrimiçi toplantıya şube başkanımız Dr. Ebru MANAVOĞLU katılmıştır.

AKDENİZ ÜNİVERSİTESİ MİMARLIK FAKÜLTESİ ŞEHİR VE BÖLGE PLANLAMA BÖLÜMÜ ÖĞRENCİ KOMİSYONU TOPLANTILARI

2 Temmuz 2020 tarihinde Akdeniz Üniversitesi Mimarlık Fakültesi Şehir ve Bölge Planlama Bölümü öğrenci komisyonu ile çevrimiçi toplantıda bir araya gelerek yeni projeler üzerine değerlendirmeler yapılmıştır.

15 Ekim 2020 tarihinde Akdeniz Üniversitesi Mimarlık Fakültesi Şehir ve Bölge Planlama Bölümü öğrenci komisyonu ile toplantı yapılmıştır.

8 Temmuz 2021 tarihinde ŞPO Antalya Öğrenci Komisyonu toplantısı şube başkanımız Dr. Ebru MANAVOĞLU başkanlığında gerçekleştirilmiştir. Birlikte düşünmeyi ve üretmeyi ilke haline getirdiğimiz toplantılarımızda öğrenci iletişim ağının genişletilmesi, stajla ilgili gelecek dönem çalışmaların yapılması, mezun olan öğrencilerimizle sektörde çalışan meslektaşlarımızın buluşturulması, oda çalışmaları hakkında bilgilendirme toplantısı yapılması, 8 Kasım Dünya Şehircilik Gününde Şehir Plancıları Odası Antalya Şubesi adına geleneksel olarak sürdürdüğümüz etkinliklerimiz hakkında görüş alışverişinde bulunulmuştur.

1.3. ŞUBEMİZİN KATILDIĞI KOMİSYON VE KURUL TOPLANTILARI

1.3.1. ANTALYA EŞGÜDÜM KURULU TOPLANTISI

11 Mart 2020 tarihinde Antalya Meslek Odaları Eşgüdüm Kurulu Belek Turizm Merkezinde yapılması istenen imar değişikliği, GEKAP (Geri Kazanım Payı Beyannamesi Uygulama Güçlükleri), Ulaşım çalıştayının değerlendirilmesi, ANTÇEV den gelen önerilerin Görüşülmesi gündemli toplantısına şube başkanımız Dr. Ebru MANAVOĞLU katılmıştır.

12 Haziran 2020 tarihinde Antalya Meslek Odaları Eşgüdüm Kurulu Olimpos Koruma Amaçlı İmar Planı değerlendirmesi, odalar birliklerinin yasalarındaki değişiklikler gündemiyle haziran ayı toplantısı gerçekleştirilmiştir. Toplantıya şube başkanımız Dr. Ebru MANAVOĞLU ve şube II. başkanımız Hakan BİLGİ katılmıştır.

8 Temmuz 2020 tarihinde Konyaaltı Sahilinde yaşanan işletme ve denetim sorunlarına yönelik görüşlerin değerlendirildiği Antalya Meslek Odaları Eşgüdüm Kurulu toplantısına şube başkanımız Dr. Ebru MANAVOĞLU katılmıştır.

8 Ekim 2020 tarihinde gerçekleşen Eşgüdüm Kurulu toplantısına şube başkanımız Dr. Ebru MANAVOĞLU katılmıştır. Toplantı gündeminde Akdeniz Üniversitesinin Arapsuyu mevki toplu konut alımının TOKİ tarafından özel bir şirkete devredilmesinin görüşülmesi ve Sarısu'da iskele yapılması amaçlı planlama konusunun görüşülmesi konuları yer almaktadır.

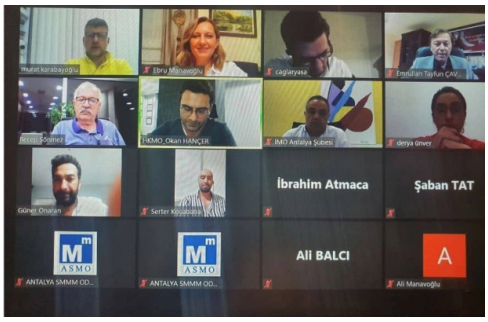

28 Ekim 2020 tarihinde Antalya Tabip Odasının başlatmış olduğu grip aşısı kampanyasının görüşülmesi, Antalya Büyükşehir Belediyesine verilen; Döşemealtı Altınkale Mahallesi 1901 – 1902 – 1905 ada, 1 ve 2 parseller ile ilgili gelen itiraza red cevabının görüşülmesi, Sarısu mevki ve Arapsuyu Mahallesi 4110 ada, 2 parsel gayrimenkulle ilgili basın açıklamasının değerlendirilmesi gündemli Eşgüdüm Kurulu toplantısına şube başkanımız Dr. Ebru MANAVOĞLU katılmıştır.

24 Aralık 2020 tarihinde Kırcami mevkinin imara açılmasının mahkeme kararı ile iptal edilmesi ve kurul olarak izlenecek yolun görüşülmesi ile 2020 yılının değerlendirilmesi gündemli Eşgüdüm Kurulu toplantısına şube başkanımız Dr. Ebru MANAVOĞLU katılmıştır.

4 Şubat 2021 tarihinde Antalya Meslek Odaları Eşgüdüm Kurulu toplantısına şube başkanımız Dr. Ebru MANAVOĞLU katılmıştır. Toplantı gündeminde Antalya'nın su kaynakları ve potansiyelinin görüşülmesi, Düden Çayındaki kirlilik ve Balbey Kentsel Yenileme Projesi gündemleri yer almaktadır

19 Mart 2021 tarihinde Meslek Odaları Eşgüdüm Kurulu toplantısına şube başkanımız Dr. Ebru MANAVOĞLU katılmıştır. Toplantı gündeminde Narenciye alanı ve Antalya'nın su kaynaklarında yaşanan kirlilik yer almaktadır.

20 Mayıs 2021 tarihinde Falezlerin ışıklandırılması ve Düden çayının kirlenmesi hakkında görüş ve önerilerin değerlendirilmesi gündemli Antalya Meslek Odaları Eşgüdüm Kurulu toplantısına şube başkanımız Dr. Ebru MANAVOĞLU katılmıştır.

10 Haziran 2021 tarihinde Yamansaz bölgesinde koruma alanı ile ilgili görüşlerin değerlendirilmesi ve Falezlerin bulunduğu bölgede kat yüksekliği verilmesi ile ilgili imar revizyonunun görüşülmesi gündemli Antalya Meslek Odaları Eşgüdüm Kurulu toplantısına şube başkanımız Dr. Ebru MANAVOĞLU katılmıştır.

3 Ağustos 2021 tarihinde Antalya Meslek Odaları Eşgüdüm Kurulu yangın bölgeleri için ihtiyaçların belirlenmesi gündemli toplantısına şube başkanımız Dr. Ebru MANAVOĞLU katılmıştır.

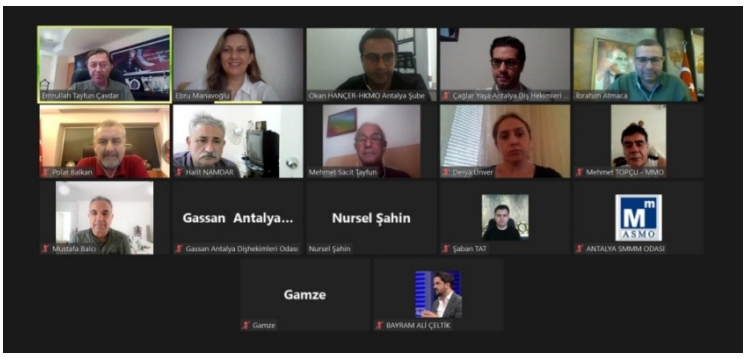

25 Kasım 2021 tarihinde kent içi ulaşımın değerlendirilmesi, iklim değişikliği ve çevre konusunda odaların kent içi önerilerinin değerlendirilmesi gündemli Antalya Meslek Odaları Eşgüdüm Kurulu toplantısına şube başkanımız Dr. Ebru MANAVOĞLU katılmıştır.

EŞGÜDÜM KURULU İLE YAPILAN ZİYARETLER

8 Eylül 2021 tarihinde Antalya Meslek Odaları Eşgüdüm Kurulu Antalya Büyükşehir Belediyesi ile Sayın Muhittin BÖCEK başkanlığında gerçekleştirilen ortak toplantısına şube başkanımız Dr. Ebru MANAVOĞLU katılmıştır. Ziyarette kentsel sorunların çözümünde Şehir ve Bölge Planlama biliminin öneminden, değişen yaşam koşulları ve teknolojik gelişmeler doğrultusunda kentlerin değişim içinde olduğundan kentsel vizyon ve stratejilerin planlama kararlarına uygun olarak tekrar belirlemenin öneminden bahsedilmiştir. Antalya planlama sorunlarının giderilmesinde istişarenin ve iletişimin öneminden, ulaşım sorunlarının giderilmesinde Ulaşım Ana Planı gerekliliğinden, kentsel dönüşüm stratejilerinin ve ilkelerinin belirlenmesi, il risk azaltma planları ve kurumlar arası işbirliğinin

öneminden, yeşil mutabakat doğrultusunda yeşil alanların korunması ve kentin çevresel hedeflerinin belirlenmesi gerektiğine dikkat çekilmiş, her konunun meslek odalarıyla ayrı ayrı tartışılması gerektiğine vurguda bulunulmuştur.

1.3.2. ANTALYA KENT KONSEYİ TOPLANTISI

20 Şubat 2020 tarihinde Antalya Büyükşehir Belediyesi Ulaşım Çalıştayının değerlendirilmesi ve Antalya ulaşım sorunları - çözüm önerileri gündemli Kent Konseyi İmar Planlama Çalışma Grubu toplantısına şube başkanımız Dr. Ebru MANAVOĞLU katılmıştır.

8 Nisan 2020 tarihinde Kent Konseyi İmar Planlama Çalışma Grubu toplantısına şube başkanımız Dr. Ebru MANAVOĞLU başkanlığında gerçekleştirilmiştir.

11 Haziran 2020 tarihinde şube başkanımız Dr. Ebru MANAVOĞLU başkanlığında gerçekleştirilen Antalya Kent Konseyi İmar Planlama Çalışma Grubu haziran ayı olağan toplantısında Manavgat Ulualan Planları, Olimpos Koruma Amaçlı İmar Planı ve pandemi sonrası mekansal düzenlemeler değerlendirilmiştir.

16 Temmuz 2020 tarihinde Antalya Kent Konseyi İmar Planlama Çalışma Grubu toplantısı şube başkanımız Dr. Ebru MANAVOĞLU başkanlığında gerçekleştirilmiştir. Konyaaltı sahili alan yönetim planı hakkında Büyükşehir Belediyesi Park ve Bahçeler Müdürlüğü bürokratları tarafından bilgilendirme yapılan toplantıda Konyaaltı sahilinde yaşanan sorunlar görüşülmüştür.

29 Eylül 2020 tarihinde Antalya Kent Konseyi İmar Planlama Çalışma Grubu güncel planlama çalışmalarının değerlendirilmesi gündemli eylül ayı toplantısı meslek odaları ve sivil toplum temsilcilerinin katılımıyla şube başkanımız Dr. Ebru MANAVOĞLU başkanlığında çevrimiçi olarak gerçekleştirilmiştir.

3 Aralık 2020 tarihinde Antalya Kent Konseyi afet komisyonu toplantısına şube başkanımız Dr. Ebru MANAVOĞLU katılmış, şubemizin görüş ve önerilerini iletmiştir.

29 Ocak 2021 tarihinde Kent Konseyi İmar Planlama Çalışma Grubu toplantısına şube başkanımız Dr. Ebru MANAVOĞLU katılmıştır.

19 Şubat 2021 tarihinde şube başkanımız Dr. Ebru MANAVOĞLU başkanlığında gerçekleştirilen Antalya Kent Konseyi İmar Planlama Çalışma Grubu toplantısında Antalya Büyükşehir Belediyesi İmar Danışmanı üyemiz Alper GÖKÇAY "Balbey Kentsel Yenileme Projesi" hakkında bilgilendirme yapmıştır

23 Haziran 2021 tarihinde şube başkanımız Dr. Ebru MANAVOĞLU başkanlığında Kent Konseyi İmar Planlama Çalışma Grubu toplantısı gerçekleştirilmiştir. Toplantı gündeminde Konuksever Mahallesi Ticaret Alanı Plan Değişikliği, Lara Kumul Alanı Mevcut Durum İnceleme Sonuçları ve Yamansaz Raporu hakkında bilgilendirme konuları yer almaktadır.

31 Ağustos 2021 tarihinde şube başkanımız Dr. Ebru MANAVOĞLU başkanlığında Antalya Kent Konseyi İmar Planlama Çalışma Grubu toplantısı gerçekleştirilmiştir. Toplantı gündeminde Konyaaltı Sahili Alan Yönetimi Denetleme Kurulu üyeleri ile bir toplantı gerçekleştirilmesi konusu görüşülmüştür.

15 Ekim 2021 tarihinde şube başkanımız Dr. Ebru MANAVOĞLU başkanlığında Antalya Kent Konseyi İmar Planlama Çalışma Grubu toplantısı gerçekleştirilmiştir. Toplantı gündeminde kentsel afet politikalarının değerlendirilmesi, güncel planlama ve çalışmalarının görüşülmesi yer almaktadır.

16 Kasım 2021 tarihinde şube başkanımız Dr. Ebru MANAVOĞLU başkanlığında Kent Konseyi İmar Planlama Çalışma Grubu toplantısı gerçekleştirilmiştir. Toplantı gündeminde Kent Konseylerinin tüzel kişilik sorunları ve yeniden yapılanmasının değerlendirilmesi konularını yer almaktadır.

15 Aralık 2021 tarihinde şube başkanımız Dr. Ebru MANAVOĞLU başkanlığında gerçekleştirilen divan seçimleri yapılması kararı gündemli Antalya Kent Konseyi Çalışma Grubu toplantısı gerçekleştirilmiştir.

5 Ocak 2022 tarihinde şube başkanımız Dr. Ebru MANAVOĞLU başkanlığında gerçekleştirilen toplantıye şube II. başkanımız Hakan BİLGİ katılmıştır. Toplantı gündeminde Lara Kent Parkının mevcut durumunun değerlendirilmesi, Kırcami planlama sürecinin güncel durumunun değerlendirilmesi ve İmar ve Planlama Çalışma Grubu 2022 çalışma takviminin oluşturulması konu önerilerinin alınması yer almaktadır.

KENT MÜZESİ DANIŞMA KURULU TOPLANTISI

20 Eylül 2021 tarihinde Antalya Kent Konseyi bünyesinde Kent Müzesi danışma kurulu toplantısına şube başkanımız Dr. Ebru MANAVOĞLU katılmıştır.

1.3.3. ANTALYA İL KOORDİNASYON KURULU TOPLANTISI

12 Haziran 2020 tarihinde TMMOB Antalya İl Koordinasyon Kurulu'nun yürüttüğü Antalya ili İbradı ilçesi Başbadem Mevkiinden başlayıp Söğütbeli'ne kadar devam eden bölgede mermer ocakları ve diğer faaliyetlerin çevresel etkilerinin tespit edilmesi ve raporlaştırılması için bölgeye tespit çalışmasına yedek üyemiz Ramazan BALCI katılmıştır.

19 Haziran 2020 tarihinde Antalya İl Koordinasyon Kurulu toplantısına şube başkanımız Dr. Ebru MANAVOĞLU katılmıştır.

14 Temmuz 2020 tarihinde İl Koordinasyon Kurulu çalışmalarına yönelik görüş ve önerilerinin paylaşıldığı toplantıya şube başkanımız Dr. Ebru MANAVOĞLU katılmıştır.

9 Eylül 2020 tarihinde Antalya il Koordinasyon Kurulu İbradı Mermer Ocakları yayımlanmıştır. Rapor hazırlama ve arazi çalışmalarına şubemiz adına şube yedek yönetim kurulu üyemiz Ramazan BALCI katılmıştır.

20 Ocak 2021 tarihinde Düden Çayında yaşanan kirliliğin sebepleri ve alınacak önlemler, tarihi düğmeli evlerin mevcut durumu ve sorunlarının görüşülmesi ve kamuda istihdamı sağlayan Peyzaj Mimarlarının tavan ücretlerinin değerlendirilmesi gündemli TMMOB Antalya İl Koordinasyon Kurulu toplantısına şube başkanımız Dr. Ebru MANAVOĞLU katılmıştır.

24 Şubat 2021 tarihinde Balbey Kentsel Yenileme Alanı Projesi, Narenciye bahçesi kiralama süreci ve Deprem Haftası gündemli TMMOB Antalya İl Koordinasyon Kurulu toplantısına şube II. Başkanımız Hakan BİLGİ katılmıştır.

16 Mart 2021 tarihinde Falezlerin ışıklandırılması ve Mavikent Milli Parkı İmar Planı Değişikliği gündemli TMMOB Antalya İl Koordinasyon Kurulu toplantısına şube başkanımız Dr. Ebru MANAVOĞLU katılmıştır.

14 Temmuz 2021 tarihinde Antalya trafiğinin değerlendirilmesi gündemli TMMOB Antalya İl Koordinasyon Kurulu toplantısına şube başkanımız Dr. Ebru MANAVOĞLU katılmıştır.

2 Ağustos 2021 tarihinde TMMOB İl Koordinasyon Kurulu olarak gerçekleştirilen ilimizde çıkan yangınlar ile ilgili değerlendirme yardım ve destek planı gündemli toplantısına şube başkanımız Dr. Ebru MANAVOĞLU katılmıştır.

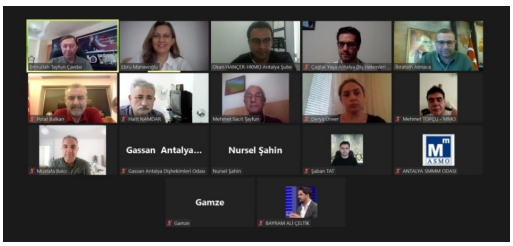

12 Ağustos 2021 tarihinde TMMOB İl Koordinasyon Kurulu olarak gerçekleştirilen Manavgat afet bölgesinin yeniden yapılaşma süreci ve yangın sonrası durum değerlendirilmesi gündemli toplantısına şube başkanımız Dr. Ebru MANAVOĞLU katılmıştır.

13 Aralık 2021 tarihinde TMMOB Antalya İl Koordinasyon Kurulu toplantısına şube başkanımız Dr. Ebru MANAVOĞLU katılmıştır.

ANTALYA İL KOORDİNASYON KURULU ZİYARETLERİ

5 Ağustos 2021 tarihinde TMMOB İl Koordinasyon Kurulu olarak verilecek desteklerin tespiti ve geçmiş olsun dileklerini iletmek üzere Manavgat Belediyesi, bölgede görevli koordinasyon merkezleri ve alan ziyaretine şube sekreterimiz Funda YÖRÜK katılmıştır.

17 Eylül 2021 tarihinde TMMOB Antalya İl Koordinasyon Kurulu olarak Antalya'da gerçekleşen yangın felaketine ilişkin düzenlenen Manavgat Belediye Başkanı ziyaretine şube başkanımız Dr. Ebru MANAVOĞLU katılmıştır.

1.3.4. AKDENİZ BELEDİYELER BİRLİĞİ TOPLANTISI

19 Ocak 2021 tarihinde Akdeniz Belediyeler Birliği tarafından bu sene altıncısı düzenlenecek olan Akdeniz Belediyecilik Proje Yarışması birinci jüri ve danışma kurulu toplantısına şube sekreterimiz Funda YÖRÜK katılmıştır.

16 Şubat 2021 tarihinde Akdeniz Belediyeler Birliği tarafından 6. Akdeniz Belediyecilik Proje Yarışması danışma kurulu (ön jüri) toplantısına şube sekreterimiz Funda YÖRÜK katılmıştır.

23 Şubat 2021 tarihinde Akdeniz Belediyeler Birliği tarafından 6. Akdeniz Belediyecilik Proje Yarışması danışma kurulu toplantısına şube sekreterimiz Funda YÖRÜK katılmıştır.

9 Mart 2021 tarihinde Akdeniz Belediyeler Birliği proje danışma kurulu toplantısına şube sekreterimiz Funda YÖRÜK katılmıştır.

8 Ekim 2021 tarihinde Akdeniz Belediyeler Birliği tarafından düzenlenen 7. Akdeniz Belediyecilik Proje Yarışması danışma kurulu toplantısına şube sekreterimiz Funda YÖRÜK katılmıştır.

23 Kasım 2021 tarihinde Akdeniz Belediyeler Birliği tarafından düzenlenen 7. Akdeniz Belediyecilik Proje Yarışması ön jürisi ve danışma kurulu projeler üzerinde değerlendirme yapmak, çalışma takvimi oluşturmak üzere düzenlenen toplantıya şube sekreterimiz Funda YÖRÜK katılmıştır.

1.3.5. ANSİAD GİRİŞİMCİLİK GÜNLERİ VE KENT GELİŞİM PLATFORMU TOPLANTISI

13 Şubat 2020 tarihinde ANSİAD ev sahipliğinde gerçekleştirilen logo çalışmalarının yeni alternatiflerinin değerlendirilmesi ve karara bağlanması, basın açıklaması tarihinin belirlenmesi, bugüne kadar yapılan çalışmaların son hallerine karar verilmesi ve 2020 yılı faaliyet takviminin oluşturulması gündemli Kent Gelişim Platformu toplantısına şube başkanımız Dr. Ebru MANAVOĞLU katılmıştır.

6 Mart 2020 tarihinde ANSİAD 18.Girişimcilik Günleri "Tecrübe Paylaşımları" konuşmasına şube başkanımız Dr. Ebru MANAVOĞLU konuk olarak katılmıştır.

10 Mart 2020 tarihinde ANSİAD ev sahipliğinde Kent Gelişim Platformu 2020 yılı 2. toplantısına şube başkanımız Dr. Ebru MANAVOĞLU katılmıştır. Toplantı gündem konularında yeni oda başkanlarımız ile tanışma, logonun son halinin görüşülmesi, basın bülteni onayının alınması ve Antalya Valisi Sn. Münir KARALOĞLU'na yapılacak ziyaretin şekil ve tarihinin belirlenmesi yer almaktadır.

28 Mayıs 2020 tarihinde ANSİAD Kent Gelişimi platformu çevrimiçi toplantısına şube başkanımız Dr. Ebru MANAVOĞLU katılmıştır.

3 Aralık 2020 tarihinde proje paydaşı olduğumuz ANSİAD 18. Girişimcilik Günleri "Akıllı Kentler" temalı 8. İş Fikri Yarışması final programına jüri üyesi ve mentör olarak şube başkanımız Dr. Ebru MANAVOĞLU katılmıştır.

<u>3 Şubat 2021</u> tarihinde ANSİAD 19. Girişimcilik Günleri Hazırlık Komitesi toplantısına şube başkanımız Dr. Ebru MANAVOĞLU katılmıştır.

<u>15 Nisan 2021</u> tarihinde ANSİAD 19. Girişimcilik Günleri Melek Yatırımcı Ağı ve Girişimcilik Fonları gündemli toplantısına şube başkanımız Dr. Ebru MANAVOĞLU katılmıştır.

<u>27 Mayıs 2021</u> tarihlerinde ANSİAD Girişimcilik Günleri Hazırlık Komitesi toplantısına şube başkanımız Dr. Ebru MANAVOĞLU katılmıştır. Toplantı gündeminde Batı Akdeniz'de Melek Yatırımcılık ANSİAD Raporu hakkında bilgilendirme, Mentörlük eğitimi hakkında görüşme ve Ansiad İş Fikri Yarışması şartnamesi ve takvimi hakkında görüşme konuları yer almaktadır.

<u>17 Haziran 2021</u> tarihinde ANSİAD Girişimcilik Günleri Paydaşlarının katkılarıyla Girişimcilik Ekosistemi çalışmaları kapsamında 2021 yılı Aralık ayında Antalya'da kurulması planlanan Melek Yatırımcılık Ağına katkı sağlamak için düzenlenen Mentorluk Eğitimine şube başkanımız Dr. Ebru MANAVOĞLU katılmıştır.

<u>28 Eylül 2021</u> tarihinde Antalya Sanayici ve İş İnsanları Derneği tarafından düzenlenen "Medeniyet Tarımı Cennette İlk Sofra" konulu toplantıya şube başkanımız Dr. Ebru MANAVOĞLU katılmıştır.

9 Kasım 2021 tarihinde Antalya Sanayici ve İş İnsanları Derneği 13. Olağan 2022 ve Sonrasında Türkiye Ekonomisi: Fırsatlar ve Riskler konulu toplantısına şube başkanımız Dr. Ebru MANAVOĞLU katılmıştır.

23 Kasım 2021 tarihinde Antalya Sanayici ve İş İnsanları Derneği 14. Olağan İş Dünyasının Dönüştürücü Gündemi: İklim ve Sürdürülebilirlik konulu toplantısına şube başkanımız Dr. Ebru MANAVOĞLU katılmıştır.

1.3.6. ANTALYA TİCARET VE SANAYİ ODASI TOPLANTISI

10 Mart 2020 tarihinde Antalya Ticaret ve Sanayi Odası Şehircilik ve İnşaat Komisyonunun "Kentsel Dönüşüm Çalıştayı" ile ilgili toplantısına şube başkanımız Dr. Ebru MANAVOĞLU konuk olarak katılmıştır.

9 Şubat 2021 tarihinde Antalya Ticaret ve Sanayi Odası koordinatörlüğünde iklim değişikliği ve çevre komisyon toplantısına şube başkanımız Dr. Ebru MANAVOĞLU katılmıştır.

9 Nisan 2021 tarihinde Antalya Ticaret ve Sanayi Odası Çevreci Dönüşüm Kurulu Yönerge/protokolün odalar tarafından incelenmesi ve önerilerin sonraki toplantıda görüşülmek üzere ATSO'ya iletilmesi, 5 Haziran Dünya Çevre Günü'nde lansman yapılması, Akademik koordinasyon için Prof. Dr. Bülent Topkaya ile görüşülmesi, Çalışma gruplarından hareketle yol haritası veya eylem planı önerilerinin yer alacağı il raporu'nun hazırlanması ve Çalışma gruplarına katılım önerilerinin belirlenmesi gündemli toplantısına şube başkanımız Dr. Ebru MANAVOĞLU katılmıştır.

30 Mayıs 2021 tarihlerinde Antalya Ticaret ve Sanayi Odası ile Antalya Kültür Sanat işbirliğiyle düzenlenen kent merkezinin canlandırılması, kamusal alanda sanat ve sokak sanatına ilişkin farkındalığının artırılması amacıyla düzenlenen şehirde bazı binaların boyanması ile ilgili proje toplantısına şube başkanımız Dr. Ebru MANAVOĞLU katılmıştır.

1 Temmuz 2021 tarihinde ATSO Öncülüğünde düzenlenen TMMOB Meslek Odası Başkanlarının yer aldığı Antalya Ekonomisi Çevreci Dönüşüm Kurulu toplantısına şube başkanımız Dr. Ebru MANAVOĞLU katılmıştır.

9 Temmuz 2021 tarihinde Antalya Ticaret ve Sanayi Odası (ATSO) koordinatörlüğünde düzenlenen Antalya Ekonomisi Çevreci Dönüşüm Kurulu lansman toplantısına Şube başkanımız Dr. Ebru MANAVOĞLU katılmıştır.

12 Ağustos 2021 tarihinde Antalya Ticaret ve Sanayi Odası "Antalya'da Cumhuriyetimizin 100. Yılı Simge Eseri" fikir yarışması projesinin çalışma komitesi toplantısına şube başkanımız Dr. Ebru MANAVOĞLU katılım sağlayarak katkılarını sunmuştur.

23 Ağustos 2021 tarihinde Antalya Ticaret ve Sanayi Odası Antalya Çevreci Dönüşüm hedeflerinin belirlenmesine öncülük etmek, Antalya ekonomisinde çevreci dönüşüm yol haritasını hazırlamak ve döngüsel ekonomi gibi gelişme alanlarında bilgi üretmek amacıyla gerçekleştirilen Antalya Çevreci Dönüşüm Çalışmaları Tanıtım Toplantısına şube başkanımız Dr. Ebru MANAVOĞLU katılmıştır.

19 Ekim 2021 tarihinde Antalya Ticaret ve Sanayi Odası "Antalya'da Cumhuriyetimizin 100. Yılı Simge Eseri" fikir yarışması projesinin çalışma komitesi toplantısına şube başkanımız Dr. Ebru MANAVOĞLU katılım sağlayarak katkılarını sunmuştur.
20 Ekim 2021 tarihinde Antalya Ticaret ve Sanayi Odası "Antalya'da Cumhuriyetimizin 100. Yılı Simge Eseri" fikir yarışması projesinin çalışma komitesi jüri değerlendirme toplantısına şube başkanımız Dr. Ebru MANAVOĞLU katılmıştır.

25 Ekim 2021 tarihinde Antalya Ticaret ve Sanayi Odası "Antalya'da Cumhuriyetimizin 100. Yılı Simge Eseri fikir yarışması projesinin çalışma komitesi toplantısına şube başkanımız Dr. Ebru MANAVOĞLU katılmıştır.

9 Aralık 2021 tarihinde Antalya Ticaret ve Sanayi Odası ve Antalya Büyükşehir Belediyesi işbirliği ile düzenlenen Antalya Çevreci Dönüşüm Çalışmaları Tanıtım toplantısı şube başkanımız Dr. Ebru MANAVOĞLU katılmıştır.

14 Aralık 2021 tarihinde Antalya Ticaret ve Sanayi Odası ve Antalya Büyükşehir Belediyesi işbirliği ile düzenlenen Antalya Çevreci Dönüşüm Çalışmaları Tanıtım toplantısı şube başkanımız Dr. Ebru MANAVOĞLU katılmıştır.

24 Aralık 2021 tarihinde Mimarlar Odası Antalya Şubesi mekanında şube başkanımız Dr. Ebru MANAVOĞLU başkanlığında gerçekleştirilen Antalya Ticaret ve Sanayi Odası ve Antalya Büyükşehir Belediyesi işbirliği ile düzenlenen Antalya Çevreci Dönüşüm Çalışmaları toplantısı gerçekleştirilmiştir.

ANTALYA İL KOORDİNASYON KURULU ZİYARETLERİ

24 Aralık 2021 tarihinde Antalya Ticaret ve Sanayi Odası, Şehir Plancıları Odası, Mimarlar Odası, Çevre Mühendisleri odası Cumhuriyet'in 100. Yılı ve kentsel konularla ilgili göfüş alışverişinde bulunmak üzere Antalya Büyükşehir Belediyesinde Sayın Muhittin BÖCEK başkanlığında toplantı düzenlenmiştir. Toplantıya şube başkanımız Dr. Ebru MANAVOĞLU katılmıştır.

1.4. DİĞER TOPLANTILAR

1.4.1. ALANYA BELEDİYESİ KENT ESTETİK KURULU TOPLANTISI

10 Eylül 2020 tarihinde Alanya Belediyesi Kent Estetik Kurulu 2. toplantısına kurul üyesi olarak belirlenen serbest çalışan 2884 sicil numaralı şube üyemiz Mükerrem BABAOĞLU BAYAR katılmıştır.

1.4.2. AKSU BELEDİYESİNDE GERÇEKLEŞEN KEMERAĞZI - KUNDU KÜLTÜR VE TURİZM GELİŞTİRME BÖLGESİ PLANLAMA ÇALIŞMALARI DEĞERLENDİRME TOPLANTISI

24 Kasım 2020 tarihinde Aksu Belediyesinde gerçekleşen Kemerağzı - Kundu Kültür ve Turizm Geliştirme Bölgesi Planlama Çalışmaları Değerlendirme toplantısına şube başkanımız Dr. Ebru MANAVOĞLU, şube sekreterimiz Funda YÖRÜK ve yönetim kurulu üyemiz Burak GÜNAYDIN katılmıştır.

1.4.3. "BALBEY KENTSEL YENİLEME PROJESİ" BİLGİLENDİRME TOPLANTISI

21 Aralık 2020 tarihinde Antalya Büyükşehir Belediyesi bünyesinde gerçekleştirilen "Balbey Kentsel Yenileme Projesi" bilgilendirme toplantısına şube başkanımız Dr. Ebru MANAVOĞLU ve yönetim kurulu üyemiz Ersin AKSOY katılmıştır.

20 Ocak 2021 tarihinde Antalya Büyükşehir Belediyesi tarafından Şehir Plancılarına yönelik olarak düzenlenen Balbey Kentsel Yenileme Projesi bilgilendirme toplantısına Şehir Plancıları Odası Antalya Şubesi yönetimi olarak şube başkanımız Dr. Ebru MANAVOĞLU, şube sekreterimiz Funda YÖRÜK, şube yönetim kurulu üyelerimiz Burak GÜNAYDIN, Ayşe Özlem GÜÇLÜ ve Ersin AKSOY katılmıştır. Antalya Büyükşehir Belediyesi Başkan Danışmanı şehir plancısı Alper GÖKÇAY tarafından projeye ilişkin sunum gerçekleştirilmiştir. Antalya kenti merkezinde senelerdir planlama ve uygulama sorunu bulunan Balbey Mahallesi kentsel yenileme alanına ilişkin proje çalışmaları hakkında karşılıklı görüş ve önerilerde bulunulmuştur.

1.4.4. AKSU BELEDİYESİ TOPLANTISI

28 Ocak 2021 tarihinde Aksu Belediyesinin düzenlediği planlama çalışmaları hakkında görüş alışverişinde bulunan toplantıya şube yönetim kurulu üyelerimiz Ayşe Özlem GÜÇLÜ ve Ersin AKSOY katılmıştır.

1.4.5. "İL AFET RİSK AZALTMA PLANI (İRAP)" TOPLANTISI

3 Şubat 2021 tarihinde Antalya Valiliği İl Afet ve Acil Durumu Müdürlüğü tarafından gerçekleştirilen "İl Afet Risk Azaltma Planı (İRAP)" toplantısına şube başkanımız Dr. Ebru MANAVOĞLU katılmıştır.

16 Şubat 2021 tarihinde İl Afet ve Acil Durum Müdürlüğü tarafından düzenlenen "İl Afet Risk Azaltma Planı" hazırlık toplantısına şube başkanımız Dr. Ebru MANAVOĞLU katılarak kentimizdeki afet riskleri ve önlemleri konularında kamu kurumu kuruluşları ve meslek odaları görüş alışverişinde bulunulmuştur.

1.4.6. ANTALYA İMAR YÖNETMELİĞİ DEĞERLENDİRME TOPLANTISI

16 Şubat 2021 tarihinde Antalya İmar Yönetmeliği Değerlendirme toplantısına şube ilk başkanımız Orhan EMERGEN ve şube sekreterimiz Funda YÖRÜK katılmıştır.

2 Mart 2021 tarihinde Antalya İmar Yönetmeliği Değerlendirme toplantısına şube ilk başkanımız Orhan EMERGEN ve şube sekreterimiz Funda YÖRÜK katılmıştır.

1.4.7. ANTALYA BÜYÜKŞEHİR BELEDİYESİ İMAR PLANLAMA DAİRE BAŞKANLIĞINDA DÜZENLENEN KARNE UYGULAMALARI TASLAK ÇALIŞMASI TOPLANTISI

3 Mart 2021 tarihinde Antalya Büyükşehir Belediyesi İmar Planlama Daire Başkanlığında düzenlenen toplantıya şube başkanımız Dr. Ebru MANAVOĞLU, şube sekreterimiz Funda YÖRÜK ve yönetim kurulu üyemiz Burak GÜNAYDIN katılmıştır. Belediyenin hazırladığı karne uygulamaları taslak çalışma hakkında yönetim kurulu üyelerimize bilgilendirme yapılmıştır.

1.4.8. KONYAALTI SAHİLİ ALAN YÖNETİM PLANI TOPLANTISI

11 Mart 2021 tarihinde alanda gerçekleştirilen Antalya Büyükşehir Belediyesi Konyaaltı Sahili Alan Yönetim Planı toplantısına şube başkanımız Dr. Ebru MANAVOĞLU ve şube sekreterimiz Funda YÖRÜK katılmıştır.

16 Mart 2021 tarihinde gerçekleştirilen Antalya Büyükşehir Belediyesi Konyaaltı Sahili Alan Yönetim Planı toplantısına şube başkanımız Dr. Ebru MANAVOĞLU katılmıştır.

22 Aralık 2021 tarihinde Antalya Büyükşehir Belediyesi Konyaaltı Sahilindeki Alan Yönetimi Usul ve Esasları Yönetmeliğine uygun olarak planlanmış olan Alan Yönetimi Denetleme Kurulu (AYDK) üyelerinin katılımıyla gerçekleştirilen toplantıya şube başkanımız Dr. Ebru MANAVOĞLU katılmıştır.

1.4.9. TÜRKİYE ODALAR VE BORSALAR BİRLİĞİ (TOBB) ANTALYA KADIN GİRİŞİMCİLER KURULU TOPLANTISI

3 Ağustos 2021 tarihinde Türkiye Odalar ve Borsalar Birliği (TOBB) Antalya Kadın Girişimciler Kurulu tarafından gerçekleştirilen toplantıya şube başkanımız Dr. Ebru MANAVOĞLU katılmıştır.

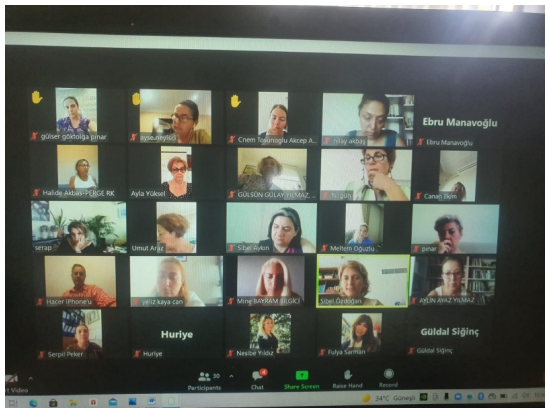

31 Ağustos 2021 tarihinde Türkiye Odalar ve Borsalar Birliği (TOBB) Antalya Kadın Girişimciler Kurulu tarafından gerçekleştirilen orman yangınlarına yönelik yardım çalışmaları gündemli toplantıya şube başkanımız Dr. Ebru MANAVOĞLU katılmıştır.

16 Eylül 2021 tarihinde Türkiye Odalar ve Borsalar Birliği (TOBB) Antalya Kadın Girişimciler Kurulu tarafından gerçekleştirilen orman yangınlarına yönelik yardım çalışmaları gündemli toplantıya şube başkanımız Dr. Ebru MANAVOĞLU katılmıştır.

1.5. CANLI YAYINLAR VE RADYO PROGRAMLARI

14 Temmuz 2020 tarihinde şube başkanımız Dr. Ebru MANAVOĞLU TRT Antalya Radyosu canlı yayınına katılarak Şehir ve Bölge Planlama konuları ve şube çalışmaları hakkında bilgilendirmede bulunmuştur.

3 Kasım 2020 tarihinde şube başkanımız Dr. Ebru MANAVOĞLU TRT Antalya Radyosu canlı yayınına konuk olmuştur. Dünya Şehircilik Gününün önemi ve şube çalışmaları hakkında bilgi vermiştir.

28 Ocak 2021tarihinde şube başkanımız Dr. Ebru MANAVOĞLU TRT Antalya Radyosuna katılarak Antalya'da afete yönelik planlama çalışmalarının gerekliliği ve kentsel dönüşüm projeleri hakkında değerlendirmelerde bulunmuştur.

8 Kasım 2021 tarihinde şube başkanımız Dr. Ebru MANAVOĞLU TRT Antalya Radyosuna canlı yayın konuğu olarak 8 Kasım Dünya Şehircilik Gününün önemi ve şube çalışmalarımız hakkında bilgilendirmede bulunmuştur.

1.6. ZİYARETLER

1.6.1. ŞUBEMİZİN YAPTIĞI ZİYARETLER

1.6.1.1. ÇEVRE VE ŞEHRCİLİK İL MÜDÜRÜNE ZİYARET

27 Şubat 2020 tarihinde TMMOB Şehir Plancıları Odası Antalya Şubesi XI. Dönem yönetim kurulu; Şube başkanımız Dr. Ebru MANAVOĞLU yönetim kurulu üyeleri; Hakan BİLGİ, Funda YÖRÜK, Gürdal YILMAZ ve Ersin AKSOY Antalya Çevre ve Şehircilik İl Müdürü Sayın Tevfik ALTINAY'ı makamında ziyaret etmişlerdir. Gerçekleştirmeyi planladığımız şube faaliyetleri ve çalışma ilkelerimiz hakkında bilgi verilmiştir. Yeni kanun düzenlemelerine yönelik eğitimler, Şehir Plancıları meslektaşlarımızı ilgilendiren yeni yasal düzenlemeler hakkında bilgilendirme, Kentsel Dönüşüm konularında işbirliği içerisinde çalışmalar yapılmasına yönelik görüş birliğine varılmıştır.

1.6.1.2. AKDENİZ ÜNİVERSİTESİ ŞEHİR VE BÖLGE PLANLAMA BÖLÜMÜNE ZİYARET

16 Mart 2020 tarihinde şubemiz adına şube başkanımız Dr. Ebru MANAVOĞLU, şube sekreterimiz Funda YÖRÜK ve yönetim kurulu üyemiz Ersin AKSOY Akdeniz Üniversitesi Mimarlık Fakültesi Şehir ve Bölge Planlama Bölümünü ziyaret etmişlerdir. Dünya Şehircilik Günü Kolokyumu ev sahipliği ve tema önerileri üzerine görüş alışverişinde bulunulmuştur.

1.6.1.3. MURATPAŞA BELEDİYESİNDE GÖREV YAPAN MESLEKTAŞLARIMIZA ZİYARET

3 Haziran 2020 tarihinde TMMOB Şehir Plancıları Odası Antalya Şubesi olarak şube başkanımız Dr. Ebru MANAVOĞLU ve şube sekreterimiz Funda YÖRÜK Muratpaşa Belediyesini ziyaret ederek meslektaşlarımızla Belediye çalışmaları hakkında görüş alışverişinde bulunmuşlardır.

1.6.1.4. T.C. ANTALYA VALİLİLİĞİNE ZİYARET

2 Temmuz 2020 tarihinde Şehir Plancıları Odası Antalya Şube XI. Dönem Yönetim Kurulu adına şube başkanımız Dr. Ebru MANAVOĞLU, yönetim kurulu üyelerimiz Funda YÖRÜK ve Gürdal YILMAZ yeni göreve gelen Antalya Valisi Sayın Ersin YAZICI'yı makamında ziyaret etmişlerdir. Şube çalışmaları hakkında kendisine bilgi verilmiş, işbirliği içerisinde çalışma taleplerimiz iletilmiştir.

1.6.1.5. AKDENİZ ÜNİVERSİTESİ ŞEHİR VE BÖLGE PLANLAMA BÖLÜMÜ BAŞKANINA ZİYARET

1 Şubat 2021 tarihinde TMMOB Şehir Plancıları Odası Antalya Şubesi yönetim kurulu olarak Akdeniz Üniversitesi Mimarlık Fakültesi Şehir ve Bölge Planlama Bölüm Başkanı görevine gelen sayın Prof. Dr. Dilek KOÇ SAN'a ziyarette

bulunulmuştur. Şube başkanımız Dr. Ebru MANAVOĞLU, şube sekreterimiz Funda YÖRÜK ve yönetim kurulu üyemiz Ersin AKSOY'un katıldığı ziyarette üniversite oda işbirliği içinde çalışmalar yapmanın önemi ve bu sene 45. Dünya Şehircilik Günü Kolokyumunun Antalya'da Şehir ve Bölge Planlama Bölümü ve Şube birlikteliğiyle düzenlemesi yönündeki talebimizi ileterek karşılıklı görüş alışverişinde bulunulmuştur.

1.6.1.6. ANTALYA BÜYÜKŞEHİR BELEDİYESİ DANIŞMANINA ZİYARET

9 Şubat 2021 tarihinde Antalya Büyükşehir Belediye Başkanı Danışmanı üyemiz Alper GÖKÇAY'ı ziyarette bulunularak odamız üyeleri tarafından şubemize iletilen karne ile ilgili sıkıntılar, Dünya Şehircilik Günü Kolokyumunun Antalya'da yapılması isteğimiz ve şubemizin ihtiyaçları konusunda görüşme yapılmıştır. Ziyarete şube başkanımız Dr. Ebru MANAVOĞLU, şube sekreterimiz Funda YÖRÜK ve yönetim kurulu üyelerimiz Burak GÜNAYDIN, Ersin AKSOY katılmışlardır.

1.6.1.7. TMMOB MAKİNE MÜHENDİSLERİ ODASINA ZİYARET

9 Mart 2021 tarihinde Şehir Plancıları Odası Antalya Şubesi adına şube başkanımız Dr. Ebru MANAVOĞLU ve şube sekreterimiz Funda YÖRÜK Makine Mühendisleri Odası Antalya Şubesi yönetim kurulunu ziyaret etmişlerdir.

1.6.1.8. KONYAALTI BELEDİYE BAŞKANINA ZİYARET

9 Haziran 2021 tarihinde Şube Yönetim Kurulu olarak Konyaaltı Belediye Başkanı Sayın Semih ESEN makamında ziyaret edilmiştir. Şube başkanımız Dr. Ebru MANAVOĞLU, şube yönetim kurulu sekreter üyemiz Funda YÖRÜK, şube yönetim kurulu üyeleri Ersin AKSOY ve Ayşe Özlem GÜÇLÜ'nün katıldığı ziyarette Konyaaltı İlçesi planlama ve uygulama konularında görüş alışverişinde bulunulmuştur.

1.6.1.9. KEPEZ BELEDİYE BAŞKANINA ZİYARET

14 Haziran 2021 tarihinde Antalya Şube Yönetim Kurulu olarak Kepez Belediye Başkanı Sayın Hakan TÜTÜNCÜ makamında ziyaret edilmiştir. Ziyarete Şube başkanımız Dr. Ebru MANAVOĞLU, şube yönetim kurulu sekreter üyemiz Funda

YÖRÜK, şube yönetim kurulu sayman üyemiz Gürdal YILMAZ, şube yönetim kurulu üyeleri Burak GÜNAYDIN ve Ersin AKSOY katılmıştır.

1.6.1.10. ANTALYA VAKIFLAR BÖLGE MÜDÜRÜNE ZİYARET

7 Temmuz 2021 tarihinde Antalya Vakıflar Bölge Müdürü Sayın Hüseyin COŞAR makamında ziyaret edilmiştir. Ziyarete şube başkanımız Dr. Ebru MANAVOĞLU ve yönetim kurulu sayman üyemiz Gürdal YILMAZ katılmıştır. Ziyarette kurumlar arası iletişimin güçlendirilmesi gerektiği konusunda görüş alışverişinde bulunulmuştur.

1.6.1.11. KENT ESTETİĞİ DAİRE BAŞKANLIĞINA ZİYARET

1 Ekim 2021 tarihinde Antalya Büyükşehir Belediyesi Kent Estetiği Daire Başkanı Barış SOYKAM ve Kentsel Dönüşüm Şube Müdürü Süleyman KOCABAŞ'a şube Başkanımız Dr. Ebru MANAVOĞLU, Şube Yönetim Kurulu Sekreter Üyemiz Funda YÖRÜK, Şube Yönetim Kurulu Üyemiz Ersin AKSOY katılımıyla ziyarette bulunulmuştur.

1.6.1.12. AKDENİZ ÜNİVERSİTESİ REKTÖRÜNE ZİYARET

11 Ekim 2021 tarihinde Akdeniz Üniversitesi Rektörü Sayın Prof. Dr. Özlenen ÖZKAN'ı şube başkanımız Dr. Ebru MANAVOĞLU ve şube sekreterimiz Funda YÖRÜK'ün katılımıyla ziyaret etmişlerdir. Ziyarette kentsel sorunlar ve şube çalışmaları hakkında bilgi verilmiş ve işbirliği içerisinde çalışmalar yapılması konusunda görüş alışverişinde bulunulmuştur. Odamız yayınları Akdeniz Üniversitesi Kütüphanesine iletilmiştir.

1.6.1.13. AKDENİZ GERÇEK GAZETESİ YAZI İŞLERİ MÜDÜRÜNE ZİYARET

9 Kasım 2021 tarihinde şube başkanımız Dr. Ebru MANAVOĞLU ve şube yönetim kurulu sekreterimiz Funda YÖRÜK Dünya Şehircilik Günü basın ziyaretleri kapsamında Akdeniz Gerçek Gazetesi Yazı İşleri Müdürü Songül BAŞKAYA'yı ziyaret ederek şube çalışmalarımız ve etkinliklerimiz hakkında bilgilendirme yapmışlardır.

1.6.1.14. ANTALYA GAZETECİLER CEMİYETİ BAŞKANLIĞINA ZİYARET

16 Kasım 2021 tarihinde şube yönetim kurulu adına şube başkanımız Dr. Ebru MANAVOĞLU ve şube yönetim kurulu sekreter üyemiz Antalya Gazeteciler Cemiyeti Başkanlığına seçilen İdris TAŞ'ı ziyaret ederek şube çalışmaları hakkında bilgi vermişlerdir.

1.6.1.15. MURATPAŞA BELEDİYESİ PLAN PROJE MÜDÜRLÜĞÜNE ZİYARET

10 Aralık 2021 tarihinde Muratpaşa Belediyesi Plan Proje Müdürlüğüne ziyarette bulunulmuştur. Ziyarete şube başkanımız Dr. Ebru MANAVOĞLU, şube II. başkanımız Hakan BİLGİ, şube yönetim kurulu sekreter üyemiz Funda YÖRÜK katılmıştır.

1.6.1.16. ANTALYA GENÇ İŞ İNSANLARI DERNEĞİNE ZİYARET

20 Aralık 2021 tarihinde şube başkanımız Dr. Ebru MANAVOĞLU Antalya Genç İş İnsanları Derneği (ANTGİAD) başkanı Sayın Osman SERT ve yönetim kuruluna ziyaret etmiştir. Antalya kentinde işbirliği içerisinde yapılacak çalışmalar hakkında istişarede bulunulmuştur.

1.6.1.17. ANTALYA SANAYİ VE TİCARET ODASINA ZİYARET

23 Aralık 2021 tarihinde Antalya Sanayi ve Ticaret Odası başkanı Sayın Davut ÇETİN'e ziyarette bulunulmuştur. Ziyarete şube başkanımız Dr. Ebru MANAVOĞLU, şube yönetim kurulu sekreter üyemiz Funda YÖRÜK, şube yönetim kurulu sayman üyemiz Gürdal YILMAZ, şube yönetim kurulu üyesi Burak GÜNAYDIN katılmışlardır. Dünya Şehircilik Günü etkinliğimize verdiği destek için teşekkür edilmiş kentimiz için işbirliği içerisinde gerçekleştirilecek projeler hakkında görüş alışverişinde bulunulmuştur.

1.6.1.18. ANTALYA SANAYİCİ VE İŞ İNSANLARI DERNEĞİNE ZİYARET

23 Aralık 2021 tarihinde şube başkanımız Dr. Ebru MANAVOĞLU Antalya Sanayici ve İş İnsanları Derneği (ANSİAD) başkanı Sayın Akın AKINCI'yı ziyaretederek işbirliği içerisinde gerçekleştirilecek projeler hakkında görüş alışverişinde bulunulmuştur.

1.6.1.19. ANTALYA TİCARET BORSASI BAŞKANINA ZİYARET

7Ocak 2022 tarihinde şube başkanımız Dr. Ebru MANAVOĞLU Antalya Ticaret Borsası başkanı Sayın Ali ÇANDIR'ı ziyaretederek işbirliği içerisinde gerçekleştirilecek projeler hakkında görüş alışverişinde bulunulmuştur.

1.6.1.20. ÜYE ZİYARETLERİMİZ

6 Ekim 2021 tarihinde şubemiz üyesi serbest şehir plancısı Ömer Sefa ERDAL'a ziyarette bulunulmuştur. Şube başkanımız Dr. Ebru MANAVOĞLU, şube sekreterimiz Funda YÖRÜK ve şube saymanımız Gürdal YILMAZ'ın katıldığı ziyarette güncel şehircilik konuları hakkında görüş alışverişinde bulunulmuştur.

7 Ekim 2021 tarihinde şube başkanımız Dr. Ebru MANAVOĞLU şubemiz üyesi olan serbest şehir plancısı Saadet NARİN'i ziyaret etmiş ve başsağlığı dileklerini sunmuştur.

8 Ekim 2021 tarihinde şube başkanımız Dr. Ebru MANAVOĞLU ve şube sekreterimiz Funda YÖRÜK şubemiz üyesi serbest şehir plancısı Seçil SİPAHİOĞLU GÖL'ü ziyaret etmiştir ve şehircilik konuları hakkında görüş alışverişinde bulunulmuştur.

1.6.2. ŞUBEMİZE YAPILAN ZİYARETLER

1.6.2.1. PAMUKKALE ÜNİVERSİTESİ ŞEHİR VE BÖLGE PLANLAMA BÖLÜMÜ ÖĞRETİM ÜYELERİ ZİYARETİ

13 Şubat 2020 tarihinde Pamukkale Üniversitesi Şehir ve Bölge Planlama Bölümü Öğretim Üyeleri Dalya HAZAR ve Görkem GÜLHAN odamızı ziyaret etmişlerdir. Şube başkanımız Dr. Ebru MANAVOĞLU oda faaliyetleri ve Antalya kentleşme süreci hakkında bilgi vermiştir. Proje konuları olan Kaleiçi Kentsel Sit Alanı hakkında bilgi paylaşımında bulunulmuş, alanın geçmişten günümüze gelişimi, sorunları ve çözüm önerileri hakkında değerlendirmeler yapılmıştır.

1.6.2.2. UĞUR OKULLARI MURATPAŞA KAMPÜSÜ ZİYARETİ

6 Mart 2020 tarihinde Uğur Okulları Muratpaşa Kampüsü FLL Takımı öğrencileri ve öğretmenleri Coderunners Projeleri kapsamında şubemizi ziyaret etmişlerdir. Şube Başkanımız Dr. Ebru MANAVOĞLU tarafından Antalya kentleşme süreci ve kentsel sorunlar hakkında bilgilendirmede bulunulmuştur.
Öğrenciler, Ulaşım ve otopark sorunlarının giderilmesine yönelik geliştirdikleri akıllı otopark sistemi hakkında bilgi vermişlerdir. Proje hakkında değerlendirmede bulunulmuş ve katkı sağlanmıştır.

1.6.2.3. ANTALYA ANADOLU LİSESİ MEZUNLAR DERNEĞİ ZİYARETİ

18 Haziran 2020 tarihinde Antalya Anadolu Lisesi Mezunlar Derneği yönetim kurulu şubemizi ziyaret etmişlerdir. Antalya kentsel planlama çalışmaları ve ulaşım yapısı ile ilgili görüş ve düşünceler paylaşılmıştır.

1.6.2.4. AKDENİZ ÜNİVERSİTESİ MİMARLIK FAKÜLTESİ ÖĞRENCİLERİ ZİYARETİ

21 Temmuz 2020 tarihinde Akdeniz Üniversitesi Mimarlık Fakültesi öğrencileri şubemizi ziyaret etmişlerdir. Şube başkanımız Dr. Ebru MANAVOĞLU'nun katıldığı ziyarette öğrenciler Akdeniz Üniversitesi erişilebilirlik proje sunumunu aktarmışlardır ve proje çalışması hakkında değerlendirmeler yapılmıştır.

1.6.2.5. ASAT GENEL MÜDÜRÜ VE MÜDÜR YARDIMCISI ZİYARETİ

18 Ocak 2021 tarihinde ASAT Genel Müdürü Av. İbrahim KURT ve Genel Müdür Yardımcısı Recep ÇALI şubemizi ziyaret etmişlerdir. Görüşmeye Şube başkanımız Dr. Ebru MANAVOĞLU, şube sekreterimiz Funda YÖRÜK, şube yönetim kurulu üyemiz ersin AKSOY katılmıştır. Su bilgi sistemi, su yönetimi, havza bazlı planlama ve planlamada su kaynaklarının korunmasının öneminden bahsedilen görüşmede karşılıklı iletişimin sürdürülmesi ve işbirliği içinde çalışmalar yapılması yönünde görüşler sunulmuştur.

1.6.2.6. ESNAF VE SANATKARLARI ODASI ZİYARETİ

5 Mart 2021 tarihinde Antalya Esnaf ve Sanatkarları Odaları Birliği başkanı Sayın Adlıhan DERE şubemizi ziyaret etmişlerdir. Ziyarete şube başkanımız Dr. Ebru MANAVOĞLU ve şube sekreterimiz Funda YÖRÜK katılmıştır.

1.6.2.7. SAADET PARTİSİ İL VE İLÇE KADIN KOLLARI ZİYARETİ

16 Mart 2021 tarihinde Saadet Partisi İl ve İlçe Kadın Kolları şubemizi ziyaret etmişlerdir. Yönetim kurulu üyelerimizi su kullanım bilinci oluşturulması konusunda çalışmalarına davet etmişlerdir.

1.6.2.8. T.C. ANTALYA VALİSİ ZİYARETİ

20 Nisan 2021 tarihinde Antalya Valisi Sayın Ersin YAZICI Şubemizi ziyaret etmiştir. Şube başkanımız Dr. Ebru MANAVOĞLU, yönetim kurulu üyelerimiz Hakan BİLGİ, Burak GÜNAYDIN, Gürdal YILMAZ, Ersin AKSOY, Ayşe Özlem GÜÇLÜ katılım sağladığı ziyarette Şehir ve Bölge Planlama Meslek Alanımız ve Şube çalışmalarımız hakkında bilgilendirmede bulunulmuş, kentimizin sorunları, çözüm önerileri kapsamında görüş ve öneriler paylaşılmıştır.

1.6.2.9. ANTALYA MİLLETVEKİLİ HASAN SUBAŞI ZİYARETİ

7 Haziran 2021 tarihinde Antalya Milletvekili Sayın Hasan SUBAŞI şubemizi ziyaret etmiştir. Şube başkanımız Dr. Ebru MANAVOĞLU ve şube sekreterimiz Funda YÖRÜK katıldığı görüşmede şube çalışmalarına yönelik bilgilendirme yapılmış ve güncel planlama çalışmaları hakkında görüşler sunulmuştur.

1.6.2.10. ANTALYA TİCARET VE SANAYİ ODASI ZİYARETİ

5 Temmuz 2021 tarihinde Antalya Ticaret ve Sanayi Odası Başkanı Sayın Davut ÇETİN şubemizi ziyarette bulunmuştur. Ziyarete Şube başkanımız Dr. Ebru MANAVOĞLU ve şube yönetim kurulu üyemiz Burak GÜNAYDIN katılmıştır. Kentimizde işbirliği içerisinde yaptığımız çalışmaların önemi, Mural Antalya 2021 Projesi ve Antalya ile ilgili güncel konular hakkında görüş alışverişinde bulunulmuştur.

1.6.2.11. ANTALYA KÜLTÜR SANAT KOORDİNATÖRÜ VE ANTALYA TİCARET VE SANAYİ ODASI GENEL SEKRETERİ ZİYARETİ

21 Eylül 2021 tarihinde Antalya Kültür Sanat koordinatörü Münevver EMİNOĞLU ve Antalya Ticaret ve Sanayi Odası genel sekreteri Vildan DEMER şubemize yaptığı ziyarete şube başkanımız Dr. Ebru MANAVOĞLU katılmıştır.

1.6.2.12. LİDER GAZETESİ ZİYARETİ

6 Ekim 2021 tarihinde Lider Gazetesi şubemizi ziyaret etmişlerdir. Ziyarette şube başkanımız Dr. Ebru MANAVOĞLU tarihi bir yapıya sahip olan Balbey Mahallesi ve güncel çalışmalar hakkında görüşleri sunmuş, mahallede kalıcı çözüme yönelik çalışmalar yapılması gerekliliğini dile getirmiştir.

1.6.2.13. AKDENİZ ÜNİVERSİTESİ MAKİNE MÜHENDİSLİĞİ BÖLÜM BAŞKANI ZİYARETİ

8 Ekim 2021 tarihinde Akdeniz Üniversitesi Makine Mühendisliği Bölüm Başkanı Sayın Prof. Dr. Afşin GÜNGÖR şubemizi ziyaret etmiş şube çalışmaları hakkında bilgi almıştır.

1.6.2.14. ANTALYA EĞİTİM VE ARAŞTIRMA VAKFI BAŞKANI ZİYARETİ

17 Kasım 2021 tarihinde Antalya Eğitim ve Araştırma Vakfı (ANTEV) başkanı Sayın Sarper DERMUT şubemizi ziyaret etmiştir.

1.6.2.15. ANTALYA GENÇ İŞ İNSANLARI DERNEĞİ ZİYARETİ

3 Aralık 2021 tarihinde Antalya Genç İş İnsanları Derneği (ANTGİAD) başkanı Sayın Osman SERT ve yönetim kurulu üyeleri şubemizi ziyaret etmişlerdir. Ziyarete şube başkanımız Dr. Ebru MANAVOĞLU katılmıştır. Antalya kentinde işbirliği içerisinde yapılacak çalışmalar hakkında görüş alışverişinde bulunulmuştur.

1.6.2.16. MURATPAŞA BELEDİYE BAŞKANI ZİYARETİ

8 Aralık 2021 tarihinde Muratpaşa Belediyesi Başkanı Sayın Ümit UYSAL ve Kırcami Bölgesi Geliştirme Güzelleştirme Kültür ve Yardımlaşma Derneği Başkanı ve üyeleri şubemizi ziyaret etmişlerdir. Ziyarete şube başkanımız Dr. Ebru

MANAVOĞLU, şube II. başkanımız Hakan BİLGİ, şube yönetim kurulu sekreter üyemiz Funda YÖRÜK, şube yönetim kurulu sayman üyemiz Gürdal YILMAZ, şube yönetim kurulu üyeleri Ersin AKSOY ve Ayşe Özlem GÜÇLÜ katılmışlardır. Kırcami İmar Planları ile ilgili karşılıklı görüş alışverişinde bulunulmuştur.

1.6.2.17. TMMOB MAKİNE MÜHENDİSLERİ ODASI ZİYARETİ

14 Aralık 2021 tarihinde TMMOB Makine Mühendisleri Odası Antalya Şube başkanı sayın Prof. Dr. İbrahim ATMACA ve yönetim kurulu üyeleri şubemizi ziyaret etmişlerdir. Kent gündemiyle ilgili görüş alışverişinde bulunulduğu ziyarete şube başkanımız Dr. Ebru MANAVOĞLU ve şube yönetim kurulu sekreter üyemiz Funda YÖRÜK katılmıştır.

1.6.2.18. LÖSEV ANTALYA İL KOORDİNATÖRLÜĞÜ ZİYARETİ

20 Aralık 2021 tarihinde LÖSEV Antalya İl Koordinatörlüğü şubemizi ziyaretine şube başkanımız Dr. Ebru MANAVOĞLU katılmıştır ve ziyarette LÖSEV çalışmaları hakkında bilgi verilmiştir.

ÖZEL YAŞAM HASTANELERİ İLE PROTOKOLU YENİLENDİ

23 Temmuz 2020 tarihinde Özel Yaşam Hastaneleri Şehir Plancıları Odası Antalya Şubesi üyelerimize SGK kapsamında %20 ücretli hastalarda %30 indirim koşullarından yararlanılan indirim protokolü yenilenmiştir.

Ücretli Hastalarda;

Odamız üyeleri, Aile Bireyleri ve/veya bakmakla yükümlü oldukları aile fertleri HASTANE de ücretli yapılacak tetkik ve tedaviler,

- Muayene katılım paylarında %30 indirim
- Laboratuar tetkiklerinde %30 indirim
- Radyolojik tetkiklerde %30 indirim
- Tedavi işlemlerinde (Ameliyat, Yatarak tedavi vb.) %30 indirim

uygulanacaktır.

S.G.K'lı Hastalarda;

S.G.K anlaşmalı olan HASTANE'nin usul, uygulama ve gerekliliklerine uyulacaktır.

Odamız üyeleri, Aile Bireyleri ve/veya bakmakla yükümlü oldukları aile fertleri HASTANE de yapılacak tetkik ve tedaviler fark ücreti gibi ekstra ücretlerden;

- Muayene katılım payı farklarından %20 indirim
- Laboratuar tetkiklerinde farklardan %20 indirim
- Radyolojik tetkiklerde farklardan %20 indirim
- Tedavi işlemlerinde (Ameliyat, Yatarak tedavi vb.) farklardan %20 indirim

uygulanacaktır.

Özel Sigorta'lı Hastalarda;

Özel sigortası olması durumunda sigorta üzerinden işlemler yapılır. Bu durumda katılım payı, fark ücreti gibi ekstra ücretler mevcut poliçenin yapıldığı sigortanın yaptırım ve anlaşması gereğince uygulanır.

Tıbbi sarf malzemeler, destekleyiciler ve doğum paketleri, diyet ve estetik amaçlı girişimler indirime dahil değildir.

İndirimler; Özel Antalya Yaşam Hastanesi, Özel Opera Yaşam Hastanesi, Özel Manavgat Yaşam Hastanesi, Özel Alanya Yaşam Hastanesi, Özel Kemer Yaşam Hastanesi, Özel Akdeniz Sağlık Vakfı Yaşam Hastanesi'nde geçerli olacaktır.

OPTİKALP FİRMALARI İLE PROTOKOL İMZALANDI

21 Aralık 2021 tarihinde Optikalp Firması Şehir Plancıları Odası Antalya Şubesi üyelerimize özel indirim koşullarından yararlanılan indirim protokolü imzalanmıştır.

TARAFLAR

Bir tarafta Şirinyalı Mahallesi İsmet Gökşen Caddesi Koçyiğit Apartmanı No:116/A Muratpaşa adresinde **LARA** şubesi bulunan, Altınkum Mahallesi Gazi Mustafa Kemal Bulvarı Sönmez Apartmanı No:30/B Konyaaltı adresinde **ALTINKUM** şubesi bulunan, Liman Mahallesi Boğaçayı Caddesi Erhan Residence No:63/A Konyaaltı adresinde **LİMAN** şubesi bulunan, Gazi Caddesi No:22 Burdur adresinde **BURDUR** şubesi bulunan **OPTİKALP** ile ETİLER MAH.ADNAN MENDERES BULV. NO:65/B YÜKSELİŞ APT.K:4 NO:18 Muratpaşa adresinde bulunan **ŞEHİR PLANCILARI ODASI ANTALYA ŞUBESİ** aşağıdaki şartlarda mutabakata varmışlardır.

HİZMET KAPSAMI VE ORANI

OPTİKALP, ŞEHİR PLANCILARI ODASI ANTALYA ŞUBESİ üyeleri, personeli, stajyerleri ve birinci derece yakınlarına optik camlarda % 55, çerçeve ve güneş gözlüklerinde % 50 indirim uygulayacaktır.

ŞEHİR PLANCILARI ODASI ANTALYA ŞUBE'Sİ üyeleri, personeli, stajyerleri indirimden yararlanabilmek için üye kimlik kartını veya mevcut durumlarını açıklayan bir belgeyi **OPTİKALP** tarafından talep edilirse ibraz etmek zorundadır.

PROTOKOL SÜRESİ

İş bu protokol 21/12/2021-21/12/2022 tarihleri arasında geçerli olacaktır.

2. ETKİNLİKLER

2.1. ŞUBEMİZİN DÜZENLEDİĞİ SOSYAL ORGANİZASYONLAR, MESLEKİ ETKİNLİKLER VE EĞİTİMLER

2.1.1. SOSYAL ORGANİZASYONLAR

2.1.1.1. 8 MART DÜNYA KADINLAR GÜNÜ YEMEĞİ

5 Mart 2020 tarihinde 8 Mart Dünya Emekçi Kadınlar Günü dolayısıyla Şubemiz tarafından düzenlenen öğle yemeğinde kadın meslektaşlarımızla bir araya gelinmiştir.

2.1.1.2. KAHVALTI ORGANİZASYONU

7 Kasım 2021 tarihinde Dünya Şehircilik Günü etkinlikleri çerçevesinde TMMOB Şehir Plancıları Odası Antalya Şubesi olarak düzenlediğimiz kahvaltı etkinliğimizde meslektaşlarımızla bir araya gelinmiştir.

2.1.2. MESLEKİ ETKİNLİKLER

2.1.2.1. "İKLİM DEĞİŞİKLİĞİNE DUYARLI BİR PLANLAMAYA DOĞRU BATI AKDENİZ KENTLERİ ÜZERİNE ÖNERİLER" SÖYLEŞİSİ

25 Haziran 2020 tarihinde Şehir Plancıları Odası Antalya Şubemizin koordinasyonunda düzenlenen instagram sohbetlerinin ilki Şube Başkanımız Dr. Ebru MANAVOĞLU moderatörlüğünde Dr. Öğretim Üyesi Pervin ŞENOL ile "İklim Değişikliğine Duyarlı Bir Planlamaya Doğru Batı Akdeniz Kentleri Üzerine Öneriler" başlıklı söyleşimiz gerçekleştirilmiştir.

2.1.2.2. "ŞEHİR VE BÖLGE PLANLAMA MESLEK ALANINDA DENEYİM PAYLAŞIMI" SÖYLEŞİSİ

16 Temmuz 2020 tarihinde Şehir Plancıları Odası Antalya Şube tarafından düzenlenen söyleşilerinin Akdeniz Üniversitesi Mimarlık Fakültesi Şehir ve Bölge Planlama öğrencisi aynı zamanda Şehir Plancıları Odası Antalya Şube Öğrenci Komisyonu başkanı Ayça TURAN moderatörlüğünde serbest şehir plancısı Dr. Oytun Eylem DOĞMUŞ'un yer aldığı "**Şehir ve Bölge Planlama Meslek Alanında Deneyim Paylaşımı**" başlıklı instagram söyleşisi gerçekleştirilmiştir.

2.1.2.3. "KENTSEL TASARIM YARIŞMALARI ÜZERİNE" SÖYLEŞİ

22 Ekim 2020 tarihinde Şehircilik günü etkinlikleri çerçevesinde Şube Başkanımız Dr. Ebru MANAVOĞLU moderatörlüğünde Yüksek Şehir Plancısı Mehmet Nazım ÖZER ile "Kentsel Tasarım Yarışmaları Üzerine" temalı Instagram çevrimiçi söyleşisi gerçekleştirilmiştir.

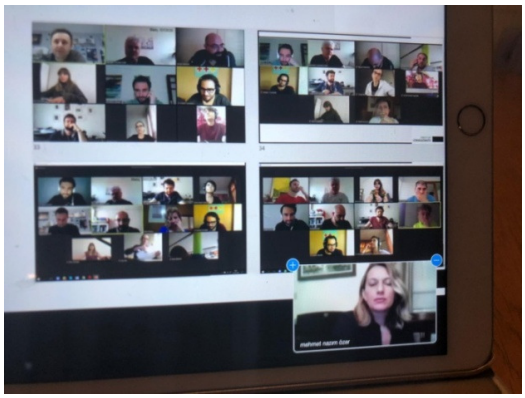

2.1.2.4. "KADİM ANTALYA`NIN GÜNCEL PORTRESİ" SÖYLEŞİSİ

7 Kasım 2020 tarihinde 8 Kasım Dünya Şehircilik Günü Etkinleri çerçevesinde Antalya Kültür Sanat işbirliğiyle "Kadim Antalya`nın Güncel Portresi" temalı çevrimiçi etkinlik düzenlenmiştir. Etkinliğe şube başkanımız Dr. Ebru MANAVOĞLU panelist olarak katılmıştır.

2.1.2.5. SÜLEYMAN DEMİREL ÜNİVERSİTESİ ŞEHİR VE BÖLGE PLANLAMA BÖLÜMÜ TOPLANTISI

8 Ocak 2021 tarihinde Süleyman Demirel Üniversitesi Şehir ve Bölge Planlama son sınıf öğrencileriyle çevrimiçi toplantı gerçekleştirilmiştir. Toplantıya şube başkanımız Dr. Ebru MANAVOĞLU ve yönetim kurulu yedek üyemiz SDÜ Dr. Öğretim Üyesi Pervin ŞENOL katılmıştır. Toplantıda şube başkanımız Dr. Ebru MANAVOĞLU şube çalışmaları ve oda yapısı hakkında bilgilendirme yapmıştır.

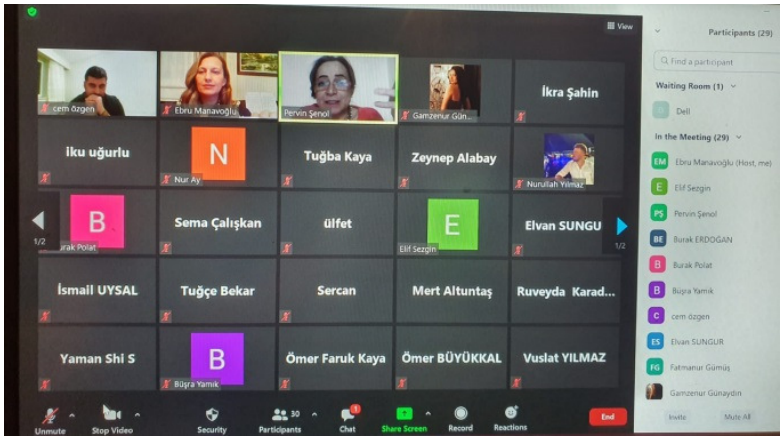

2.1.2.6. "GEÇMİŞTEN GÜNÜMÜZE ÇALIŞMA HAYATINDA KADIN OLMAK" SÖYLEŞİSİ

8 Mart 2021 tarihinde 8 Mart Dünya Emekçi Kadınlar Günü kapsamında düzenlenen TMMOB Şehir Plancıları Odası Antalya Şubesi ilk kadın başkanı Nimet SIRCAN ‘ın söyleşi konuğu olacağı, moderatörlüğünü Şube başkanımız Dr. Ebru MANAVOĞLU‘nun yapacağı "Geçmişten Günümüze Çalışma Hayatında Kadın Olmak" başlıklı çevrimiçi şöyleşimiz gerçekleştirilmiştir.

2.1.2.7. KÜLTÜR ENDÜSTRİSİ VE KAMUSAL ALANDA SANAT SÖYLEŞİSİ

24 Haziran 2021 tarihinde Antalya Ticaret ve Sanayi Odası ile Antalya Kültür Sanat işbirliğiyle düzenlenen kent merkezinin canlandırılması, kamusal alanda sanat ve sokak sanatına ilişkin farkındalığının artırılması amacıyla düzenlenen ve şubemizin de katkı koyduğu Kültür Endüstrisi ve Kamusal Alanda Sanat Söyleşisine şube başkanımız Dr. Ebru MANAVOĞLU konuşmacı olarak katılmıştır.

2.1.2.8. "ANTALYA'NIN PLANLAMA BİRİKİMİ ANTALYA'DA PLANLAMANIN GELECEĞİ" PANELİ

3 Kasım 2021 tarihinde Dünya Şehircilik Günü etkinlikleri çerçevesinde TMMOB Şehir Plancıları Odası Antalya Şubesi tarafından Antalya Kültür Sanat Vakfı destekleriyle Antalya Kültür Sanat Oditoryumunda "Antalya'nın Planlama Birikimi Antalya'da Planlamanın Geleceği" başlıklı panel düzenlenmiştir. Moderatörlüğünü Prof. Dr. Ruşen KELEŞ'in yaptığı panele konuşmacı olarak şehir plancısı Orhan EMERGEN, şehir plancısı Antalya Büyükşehir Belediyesi Kent Estetiği Daire Başkanı Barış SOYKAM, şehir plancısı Dr. Pervin ŞENOL, yüksek şehir plancısı Ersin AKSOY ve Dr. Öğretim Üyesi Engin KEPENEK katılmıştır.

Panele Konyaaltı Belediye Başkanı Semih ESEN, Antalya Sanayi ve Ticaret Odası ve Antalya Kültür Sanat Vakfı Başkanı Davut ÇETİN, Antalya Büyükşehir Belediyesi Başkanı Başdanışmanı Dr. Cem OĞUZ, Antalya Büyükşehir Belediyesi Danışmanı Lokman ATASOY, TMMOB İnşaat Mühendisleri Odası Antalya Şube Başkanı Mustafa BALCI, TMMOB Mali Müşavirler Odası Antalya Şube Başkanı Emrullah Tayfun ÇAVDAR, TMMOB Harita ve Kadastro Mühendisleri Odası Antalya Şube Başkanı Okan HANÇER, TMMOB Jeoloji Mühendisleri Odası Antalya Şube Başkanı Bayram Ali ÇELTİK, Antalya Büyükşehir Belediyesi Kent Estetiği Daire Başkanı Barış SOYKAM katılmıştır.

10 Aralık 2021 tarihinde Dünya Şehircilik Günü etkinlikleri çerçevesinde TMMOB Şehir Plancıları Odası Antalya Şubesi tarafından Antalya Kültür Sanat Vakfı destekleriyle Antalya Kültür Sanat Oditoryumunda gerçekleştirilen "Antalya'nın Planlama Birikimi Antalya'da Planlamanın Geleceği" paneli Antalya Kültür Sanat Youtube Kanalında yayımlanmıştır.

2.1.2.9. TOPLUMSAL CİNSİYET EŞİTLİĞİ EĞİTİMİ

23 Aralık 2021 tarihinde TMMOB Şehir Plancıları Odası 31. Olağan Genel Kurulu'nda alınan karar gereği Oda Genel Merkez Yönetim Kurulu Üyeleri ve çalışanları ile Şube Yönetim Kurulu Üyeleri ve çalışanlarına yönelik

"Toplumsal Cinsiyet Eşitliği" eğitimine şube başkanımız Dr. Ebru MANAVOĞLU ve yönetim kurulu yedek üyemiz Dr. Öğr. Üyesi Pervin ŞENOL katılmıştır.

SOSYAL MEDYA HESAPLARIMIZ

14 Mart 2020 tarihinde şube çalışma ve etkinliklerimizi paylaştığımız ŞPO Antalya Instagram hesabımız açılmıştır.

3 Eylül 2020 tarihinde talepleri doğrultusunda, oda - üye ilişkisini güçlendirmek üyelerimiz arasında daha hızlı iletişimi sağlamak, maillerini düzenli kullanmayan üyelerimiz için duyurulardan haberdar edilmesini sağlamak ve çevrimiçi toplantı bilgilerini paylaşmak amacıyla sadece yöneticinin mesaj atabileceği Antalya Şube üye Whatsapp grubu kurulmuştur.

2.2. KONGRE, SEMPOZYUM, PANEL, ÇALIŞTAY VE TOPLANTI KATILIMLARI

2.2.1. ANTALYA BÜYÜKŞEHİR BELEDİYESİ ULAŞIM ÇALIŞTAYI

19 Şubat 2020 tarihinde gerçekleştirilen Antalya Büyükşehir Belediyesi Ulaşım Çalıştayına şube başkanımız Dr. Ebru MANAVOĞLU ve yönetim kurulu üyemiz Ersin AKSOY katılmıştır.

2.2.2. ANTALYA ANADOLU LİSESİ MEZUNLAR DERNEĞİ SÖYLEŞİSİ

29 Temmuz 2020 tarihinde şube başkanımız Dr. Ebru MANAVOĞLU Antalya Anadolu Lisesi Mezunlar Derneği İnstagram söyleşisine konuk olarak katılmıştır.

2.2.3. AFET FARKINDALIK EĞİTİMİ

21 Mayıs 2021 tarihlerinde 2021 Afet Eğitim Yılı Kapsamında T.C. Antalya Valiliği İl Afet ve Acil Durum Müdürlüğü tarafından üyelerimize zoom programı ile çevrimiçi olarak Afet Farkındalık Eğitimi yapılmıştır.

2.2.4. ANTALYA İLİ ENTEGRE KENTSEL SU YÖNETİMİ PLANI HAZIRLANMASI PROJESİ TOPLANTISI

8 Haziran 2021 tarihinde Antalya Büyükşehir Belediyesi ile Su ve Kanalizasyon İdaresi (ASAT) tarafından yürütülmekte olan Antalya İli Entegre Kentsel Su Yönetimi Planı Hazırlanması Projesi (EKSYP) kapsamında gerçekleştirilen odak grup görüşme toplantısına şube başkanımız Dr. Ebru MANAVOĞLU katılmıştır.

30 Eylül 2021 tarihinde Antalya Büyükşehir Belediyesi Su ve Atıksu İdaresi Genel Müdürlüğü ile Su Yapı & Temelsu ortaklığıyla "Sürdürülebilir Şehirler Projesi Bileşen A, Seçili Büyükşehir Belediyelerinde Entegre Kentsel Su Yönetimi Planı Hazırlanması Danışmanlık Hizmetleri işi" kapsamında düzenlen Antalya Entegre Kentsel Su Yönetimi 3. Çalıştayına şube başkanımız Dr. Ebru MANAVOĞLU konuşmacı olarak katılmıştır.

21 Aralık 2021 tarihinde Antalya Büyükşehir Belediyesi ile Su ve Kanalizasyon İdaresi (ASAT) tarafından yürütülmekte olan Antalya İli Entegre Kentsel Su Yönetimi Planı Hazırlanması Projesi (EKSYP) kapsamında gerçekleştirilen Antalya Entegre Kentsel Su Yönetimi 4. Çalıştayına şube başkanımız Dr. Ebru MANAVOĞLU katılmıştır.

2.2.5. DÜZENLENEN ANTALYA İL AFET RİSK AZALTMA PLANI ÇALIŞTAYI

25 - 26 Mayıs 2021 tarihlerinde AFAD tarafından düzenlenen birçok meslek odası, kamu kurum ve kuruluş temsilcilerinin katıldığı iki gün süren kentimizde doğal afet risklerini azaltmaya yönelik önlemlerin görüşüldüğü İl Risk Azaltma Planı Çevrimiçi Çalıştayına şubemizi temsilen Başkanımız Dr. Ebru MANAVOĞLU katılmıştır.

1 - 2 Temmuz 2021 tarihinde AFAD tarafından düzenlenen Antalya İl Afet Risk Azaltma Planı (İRAP) Çevrimiçi 2. Çalıştayına şube başkanımız Dr. Ebru MANAVOĞLU katılmıştır.

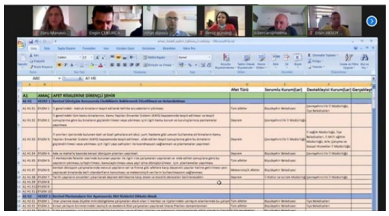

2.2.6. AKDENİZ ÜNİVERSİTESİ KENT ÇALIŞMALARI SÖYLEŞİSİ

30 Temmuz 2021 tarihinde Akdeniz Üniversitesi Kent Çalışmaları Söyleşileri Etkinliğine konuk olarak katılan Şehir Plancıları Odası Antalya şube başkanı Dr. Ebru MANAVOĞLU şube çalışmalarımız hakkında katılımcılara bilgi vermiştir.

2.2.7. ANTALYA KALEİÇİ ROTARY KULUBÜ SÖYLEŞİSİ

29 Eylül 2021 tarihinde Antalya Kaleiçi Rotary Kulubü söyleşisine şube başkanımız Dr. Ebru MANAVOĞLU konuşmacı olarak katılmıştır.

2.2.8. İŞ DÜNYASINDA ETİK PANELİ

1 Aralık 2021 tarihinde Antalya Sanayici ve İş İnsanları Derneği tarafından düzenlenen "İş Dünyasında Etik" konulu panele şube başkanımız Dr. Ebru MANAVOĞLU katılmıştır.

2.2.9. "TÜRKİYE'DE KADIN MÜCADELESİ" KONFERANSI

3 Aralık 2021 tarihinde 5 Aralık Türk Kadınının Seçme ve Seçilme Hakkı Kazanmasının 87. yıl dönümü dolayısıyla TOBB - Antalya Kadın Girişimciler Kurulu desteklenen düzenlenen "Türkiye'de Kadın Mücadelesi" konferansına şube başkanımız Dr. Ebru MANAVOĞLU katılmıştır.

2.3. KATILDIĞIMIZ ÇEŞİTLİ ETKİNLİKLER

2.3.1. TOUR OF ANTALYA ETKİNLİĞİ

23 Şubat 2020 tarihinde T.C. Antalya Valiliği tarafından düzenlenen kadın varsa hayat var mesajı veren "Tour Of Antalya" etkinliğine şube başkanımız Dr. Ebru MANAVOĞLU katılmıştır.

2.3.2. ANTALYA KEPEZ BELEDİYESİ MİMAR TURGUT CANSEVER ULUSLARARASI MİMARLIK ÖDÜL TÖRENİ

3 Mart 2020 tarihinde 6. düzenlenen Antalya Kepez Belediyesi Mimar Turgut Cansever Uluslararası Mimarlık Ödül Törenine şube başkanımız Dr. Ebru MANAVOĞLU katılmıştır.

2.3.3. AKDENİZ BELEDİYECİLİK PROJE YARIŞMASI ÖDÜL TÖRENİ

20 Temmuz 2020 tarihinde bölgemizde yerel yönetim anlayışının geliştirilmesine, özgün projelerin desteklenmesine ve teşvik edilmesine katkılar sağlayan Akdeniz Belediyeler Birliği 5. Proje Yarışması ödül töreni ve sergisine şubemizi temsilen jüri üyeliği görevinde bulunan yönetim kurulu üyemiz Funda YÖRÜK katılmıştır.

2.3.4. 29 EKİM CUMHURİYET BAYRAMI TÖRENİ

29 Ekim 2020 tarihinde Antalya Valiliği tarafından düzenlenen 29 Ekim Cumhuriyet Bayramına Dr. Ebru MANAVOĞLU katılmıştır.

2.3.5. 10 KASIM MUSTAFA KEMAL ATATÜRK'Ü ANMA TÖRENİ

10 Kasım 2020 tarihinde Ulu Önder Mustafa Kemal Atatürk'ün vefatının 82. Yılında düzenlenen 10 Kasım Anma Törenine şube başkanımız Dr. Ebru MANAVOĞLU katılmıştır.

2.3.6. ANTALYA KADIN MÜZESİ JALE İNAN ANTALYA YILIN KADINI ÖDÜL TÖRENİ

8 Mart 2021 tarihinde Antalya Kadın Müzesi Jale İNAN 2020 Antalya Yılın Kadını Ödül Törenine aynı zamanda Antalya Kadın Müzesi Danışma Kurulu üyesi olan şube başkanımız Dr. Ebru MANAVOĞLU katılmıştır.

2.3.7. KADİM ANTALYA'NIN GÜNCEL PORTRESİ "NİSYAN" VE KADİM ANTALYA'NIN SULARI "SU'DUR NEDENİM" SERGİLERİ GEZİMİ

11 Nisan 2021 tarihinde Antalya Kültür Sanat'da ATSO Başkanı Davut ÇETİN ev sahipliliğinde Kadim Antalya'nın Güncel Portresi "Nisyan" ve Kadim Antalya'nın Suları "Su'dur Nedenim" Sergileri TMMOB Şube başkanlarının katılımıyla gezilerek ziyarete açılmıştır. Sergi gezisine Şube başkanımız Dr. Ebru MANAVOĞLU katılmıştır.

2.3.8. AKDENİZ BELEDİYECİLİK PROJE YARIŞMASI ÖDÜL TÖRENİ

20 Nisan 2021 tarihinde Akdeniz Belediyeler Birliği tarafından düzenlenen "6. Akdeniz Belediyecilik Proje Yarışması Ödül Töreni'ne Jüri Üyesi olarak yönetim kurulu sekreter üyemiz Funda YÖRÜK katılmıştır.

2.3.9. DÜZLERÇAMI MESİRE ALANI'NDA YAPILAN TEMİZLİK ÇALIŞMASI ETKİNLİĞİ

18 Eylül 2021 tarihinde Antalya Ticaret ve Sanayi Odası ve Antalya Orman Bölge Müdürlüğü işbirliğiyle, daha yaşanılabilir yarınlar için farkındalık yaratmak ve temizlik konusunun önemine dikkat çekmek amacıyla Düzlerçamı Mesire Alanı'nda yapılan temizlik çalışması etkinliğine şube başkanımız Dr. Ebru MANAVOĞLU katılmıştır.

2.3.10. ANTALYA KADIN MÜZESİ SERGİ GEZİMİ

21 Eylül 2021 tarihinde Muratpaşa Belediyesi tarafından düzenlenen Antalya Kadın Müzesi sergi gezimi etkinliğine şube başkanımız Dr. Ebru MANAVOĞLU katılmıştır.

2.3.11. ALTIN PORTAKAL FİLM FESTİVALİ AÇILIŞI

2-9 Ekim 2021 tarihleri arasında T.C. Kültür ve Turizm Bakanlığı'nın katkılarıyla gerçekleştirilen 58. Antalya Altın Portakal Film Festivali açılışına şube başkanımız Dr. Ebru MANAVOĞLU katılmıştır.

2.3.12. TMMOB MAKİNE MÜHENDİSLERİ ODASI GALA GECESİ ETKİNLİĞİ

4 Ekim 2021 tarihinde TMMOB Makine Mühendisleri Odası Antalya Şubesi 67. kuruluş yılı gala gecesi etkinliğine şube başkanımız Dr. Ebru MANAVOĞLU katılmıştır.

2.3.13. 6. KALEİÇİ OLD TOWN FESTİVALİ AÇILIŞI

14 Ekim 2021 tarihinde Antalya Muratpaşa Belediyesi'nin düzenlediği 6. Kaleiçi Old Town Festivali açılışına şube başkanımız Dr. Ebru MANAVOĞLU katılmıştır.

2.3.14. YÖREX AÇILIŞI

20 Ekim 2021 tarihinde ANFAŞ Antalya Fuar Merkezinde YÖREX 11. Yöresel Ürünler Fuarı'nın açılış törenine şube başkanımız Dr. Ebru MANAVOĞLU katılmıştır.

2.3.15. TMMOB HARİTA VE KADASTRO MÜHENDİSLERİ ODASI "CUMHURİYET GECESİ" ETKİNLİĞİ

27 Ekim 2021 tarihinde TMMOB Harita ve Kadastro Mühendisleri Odası Antalya Şubesi tarafından gerçekleştirilen "Cumhuriyet Gecesi" ve "Meslekte 30. Yıl Plaket Töreni" etkinliğine şube başkanımız Dr. Ebru MANAVOĞLU katılmıştır.

2.3.16. "CUMHURİYETİMİZİN 100. YILI ESERİ PROJESİ" ÖDÜL TÖRENİ

10 Kasım 2021 tarihinde Antalya Ticaret ve Sanayi Odası tarafından organize edilen ATSO 2021-2024 Stratejik Planının en anlamlı ana başlıkları arasında yer alan "Cumhuriyetimizin 100. Yılı Eseri Projesi"nin ilk aşaması olan fikir yarışması

süreci tamamlanmış ve belirlenen on proje fikrinin teşvik ödüllerinin sahiplerine verildiği ödül törenine şube başkanımız Dr. Ebru MANAVOĞLU katılmıştır.

2.3.17. 9. ANTALYA ŞEHİRCİLİK VE TEKNOLOJİLERİ FUARININ AÇILIŞI

11 Kasım 2021 tarihinde Akdeniz Belediyeler Birliği işbirliği içinde yapılan 9. Antalya Şehircilik ve Teknolojileri Fuarının açılışına şube başkanımız Dr. Ebru MANAVOĞLU katılmıştır. Antalya Büyükşehir Belediyesi Nazım Plan Şube Müdürlüğünden üyemiz Salih SANDAL'dan Antalya Büyükşehir Belediyesi tarafından hayata geçirilen İmar Otomasyon Bilgi Sistemi (İMOS) ile ilgili bilgi alınmıştır.

2.3.18. "GELECEĞİN TURİZMİ TURİZMİN GELECEĞİ" KONGRESİ

25 Kasım 2021 tarihinde Akdeniz Turistik Otelciler ve İşletmeciler Birliği (AKTOB) tarafından gerçekleştirilen "Geleceğin Turizmi Turizmin Geleceği" temalı 11. Resort Turizm Kongresine şube başkanımız Dr. Ebru MANAVOĞLU katılmıştır.

2.3.19. 10 KASIM MUSTAFA KEMAL ATATÜRK'Ü ANMA TÖRENİ

10 Kasım 2021 tarihinde Cumhuriyet Meydanında düzenlenen aramızdan ayrılışının 83. Yılında Büyük Önder Mustafa Kemal ATATÜRK'ü anma törenine şube başkanımız Dr. Ebru MANAVOĞLU katılmıştır.

2.3.20. TMMOB ELEKTRİK MÜHENDİSLERİ ODASI YILBAŞI ETKİNLİĞİ

4 Aralık 2021 tarihinde TMMOB Elektrik Mühendisleri Odası Antalya Şubesi 2021 Yılı Geleneksel Gecesine şube başkanımız Dr. Ebru MANAVOĞLU katılmıştır.

2.3.21. ANSİAD ÖDÜL TÖRENİ

16 Aralık 2021 tarihinde şubemizin de paydaşı olduğu Antalya Sanayici ve İş İnsanları Derneği tarafından düzenlenen İklim Değişikliği ve Sürdürülebilir Çevre temalı 9. İş Fikri Yarışması Final Programı ödül törenine şube başkanımız Dr. Ebru MANAVOĞLU katılmıştır.

2.3.22. ANTALYA EĞİTİM VE ARAŞTIRMA VAKFI BALOSU

17 Aralık 2021 tarihinde Antalya Eğitim ve Araştırma Vakfı (ANTEV) 30'uncu yıl balo kutlamasına şube başkanımız Dr. Ebru MANAVOĞLU katılmıştır.

2.3.23. TMMOB JEOLOJİ MÜHENDİSLERİ ODASI ETKİNLİĞİ

18 Aralık 2021 tarihinde TMMOB Jeoloji Mühendisleri Odası Antalya Şubesi tarafından düzenlenen mesleğinde 25, 30, 40, 50, 60 yılını dolduran üyelerine plaketlerinin takdim edildiği "Emek Ödülleri Töreni"ne şube başkanımız Dr. Ebru MANAVOĞLU katılmıştır.

2.3.24. TMMOB İNŞAAT MÜHENDİSLERİ ODASI ETKİNLİĞİ

24 Aralık 2021 tarihinde TMMOB İnşaat Mühendisleri Odası Antalya Şubesi tarafından düzenlenen "İnşaat Mühendisleri Odasının 67. Şubenin 33. Kuruluş yıldönümünü ve İnşaat Mühendisleri Günü" etkinliğine şube başkanımız Dr. Ebru MANAVOĞLU katılmıştır.

3. BASIN AÇIKLAMALARI, İTİRAZLAR VE ODA GÖRÜŞLERİ

3.1. BASIN AÇIKLAMALARI

3.1.1. 3 MART İŞÇİ CİNAYETLERİNE KARŞI MÜCADELE GÜNÜ İLE İLGİLİ BASIN AÇIKLAMASI

TMMOB ANTALYA İL KOORDİNASYON KURULUNDAN
BASINA VE KAMUOYUNA
(03.03.2020)

Emekçilerin Hayatı Daha Fazla Kar İçin Feda Edilemez,
İş Cinayetlerine Son

Bundan tam 28 yıl önce 3 Mart 1992 tarihinde, Zonguldak Kozlu Kömür Ocağında meydana gelen grizu patlamasında 263 emekçi hayatını kaybetti. TMMOB, Ülkemizdeki iş cinayetlerine dikkat çekebilmek, işçi sağlığının ve iş güvenliğinin önemini vurgulamak için 3 Mart tarihini, "İş Cinayetlerine Karşı Mücadele Günü" olarak ilan etmiştir. Kozlu'dan günümüze iş cinayetlerinde hayatını kaybeden emekçileri saygıyla anıyoruz.

Aradan yıllar geçti, 2020'ler Türkiye'sinde emekçiler, işyerlerinde can vermeye devam ediyor. Her yıl, Kozlu faciasında kaybettiğimiz yurttaşlarımızın en az 6 katı iş cinayetlerinde hayatını kaybediyor.

İşyerlerinde insanlar ölüyor; işverenler ve devlet ölümleri seyrediyor. Önlem almayan işverenlere yaptırım uygulanmıyor, işyerleri yıllardır, işçi sağlığı, iş güvenliği yönünden denetlenmediği gibi, ölümlü iş kazalarının olduğu işyerlerinde, iş kazalarını incelemek üzere bile iş müfettişi görevlendirmiyor. Her gün en az 5 işçinin işyerlerinde iş cinayetlerinde hayatını kaybetmesi artık haber niteliği bile taşımıyor. Hükümet yetkililerinin iş cinayetleri ile ilgisi baş sağlığı dilemenin ötesine geçmiyor.

Ülkemizde iş kazası ve meslek hastalıklarına ilişkin istatistikler SGK tarafından tutularak kamuoyu ile paylaşılmaktadır. En son 2017 yıllarına ilişkin veriler açıklanmıştır. 2020 yılı Mart ayına gelinmiş olmasına rağmen 2018 ve 2019 yıllarına ait veriler kamuoyu ile paylaşılmamıştır.

SGK tarafından 2017 yılına kadar açıklanan istatistiklere göre;

- **2012** yılında **74.871** kazada **744 emekçi,**
- **2013** yılında **191.389** kazada **1.360 emekçi,**
- **2014** yılında **221.336** kazada **1.626 emekçi,**
- **2015** yılında **241.547** kazada **1.252 emekçi,**
- **2016** yılında **286.068** kazada **1.405 emekçi,**
- **2017** yılında **359.766** kazada **1.636 emekçi,**

İş cinayetlerinde hayatını kaybetti. 2017 yılında bir önceki yıla göre iş kazası sayısı %25 oranında, iş kazaları sonucu ölüm % 16 oranında artmıştır. 2017 yılına kadar açıklanan rakamların seyrine baktığımızda henüz açıklanmamış 2018 ve 2019 verileri korku uyandırmaktadır. Bu verilerin SGK tarafından açıklanamamasının

sebebi nedir? Ülkemizde emekçilerinin hayatlarının önleyici çalışmalardan daha ucuz olduğu kamuoyundan gizlenmek mi istenmektedir? Bir kez daha Sosyal Güvenlik Kurumu'nu göreve, emekçilerin hayatını ilgilendiren bu bilgileri kamuoyu ile paylaşmaya davet ediyoruz!

2012 yılında, "iş sağlığı güvenliğinde devrim" söylemleri ile 6331 sayılı İş Sağlığı Güvenliği Kanunu çıkartıldı. 2012 yılından bu yana iş kazaları ve ölümlerde azalma bir yana, hem kaza sayısı hem de ölümler arttı. 6331 sayılı İş Sağlığı Güvenliği Yasasında " işyerlerinde iş sağlığı güvenliğinin sağlanması işveren yükümlülüğündedir" denilmesine rağmen, uygulamada iş sağlığı güvenliği hizmetleri hem piyasalaştırıldı hem de sorumluluk iş güvenliği uzmanlarının omzuna yüklendi. Her kazadan sonra mutlaka iş güvenliği uzmanları gözaltına alındı, hatta tutuklandı. Oysa 6331 sayılı İş Sağlığı ve Güvenliği Kanununun 8. Maddesinde de belirtildiği üzere, iş güvenliği uzmanlığı hizmeti "İşverene iş sağlığı ve güvenliği ile ilgili konularda rehberlik ve danışmanlık yapmak"; yine Kanunun 6. Maddesi gerekçesinde belirtildiği üzere

de işverene "profesyonel yardım" kapsamındadır. Bu hükümlere rağmen ikincil mevzuatta iş güvenliği uzmanının görev kapsamını rehberlik dışında değerlendiren hükümler değiştirilmelidir. İş Güvenliği Uzmanları; işverenin yapmadığı veya yapamadığı çalışmaların takipçisi ve sorumlusu olmamalıdır.

Bu anlayışla, iş güvenliği uzmanları ve meslektaşlarımızın iş yeri kaynaklı kazalara meslek ve hastalıklarına yakalanmadığını, etkilenmediğini düşünmek, kamuoyuna böyle yansımasına sebep olmak akıl dışıdır. İşverenin ihmali, devletin üzerine düşeni yapmaması nedeniyle, uzmanlar ve meslektaşlarımız da tüm emekçilerle aynı kaderi paylaşmaktadır. Sadece bu yıl basına yansıyan haberlerde meslektaşlarımızın yüksekten düşme, elektrik çarpması, yük altında kalma, iş makinesi altına kalma, mekanik arızalar sebebiyle yaşamlarını kaybettiklerini, sakat kaldıklarını görmekteyiz.

Bu nedenle, çalışma yaşamı düzenleyen yasa yalnızca 6331 sayılı İş Sağlığı ve Güvenliği Kanunu'ndan ibaret sayılmamalıdır. Çalışma yaşamı, başta 4857 sayılı İş Kanunu, 5510 sayılı Sosyal Sigortalar ve Genel Sağlık Sigortası Kanunu olmak üzere birçok yasa ile biçimlendirilmektedir. 2003 yılında yürürlüğe konulan 4857 sayılı yasa ile çalışma yaşamı tamamen esnekleştirilmiş, işlerin alt işveren/taşerona yaptırılması olağan çalışma biçimi olmuştur. , 4857 Sayılı İş Kanunu'nda yer alan "telafi çalışması", "denkleştirme", "çağrı üzerine çalışma", "kısmi süreli çalışma", "asıl işveren-alt işveren ilişkisi" başta olmak üzere kuralsız çalışma koşulları olduğu sürece işçi sağlığı ve iş güvenliği alanındaki düzenlemeler bir anlam ifade etmeyecektir. "İstihdam büroları" ile de iş ilişkileri tamamen "bırakın yapsınlar" "bırakın geçsinler" anlayışına dönülmüş, tüm bunların sonucunda örgütsüzlük artmıştır. İş cinayetlerinin artmasında 4857 sayılı yasa ile getirilen esnek çalışma biçimlerinin önemli bir payı olmuştur. Dolayısı ile asıl üzerinde durulması gereken mevzuat bu olmalıdır.

İş kazaları, meslek hastalıkları "kader" değildir. İş kazalarını, meslek hastalıklarını "işin doğal bir sonucu " olarak görülmesi, yeni iş cinayetlerine davetiye çıkarmaktadır.

İş güvencesi ile işçi sağlığı ve iş güvenliğinin birbirini tamamladığı gerçeğinden hareketle, tüm çalışanlar insana yakışır "norm ve standartta" bir sosyal güvenlik şemsiyesi altına alınmalıdır. Sigortasız ve sendikasız çalıştırma önlenmeli, kayıt dışı ekonomi kayıt altına alınmalıdır. Sendikalaşmanın önündeki engeller kaldırılmalı, çalışanların sosyal ve ekonomik yaşamları iyileştirilmelidir.

İşçi sağlığı ve iş güvenliği konusunda iyileştirici adımlar atılabilmesi için öncelikle işverenlerin sorumluktan kaçmasının önünde geçilmelidir. İşverenlerin temel sorumluluklarından kaçtıkları, kendi yerlerine birer günah keçisi olarak iş güvenliği uzmanlarını koydukları bir çalışma yaşamında, önleyici ve engelleyici hiçbir çalışmanın yapılamayacağı açıktır.

Ülkemizde iş cinayetlerinin, iş kazalarının ve meslek hastalıklarının bu denli yaygın olmasının bir diğer nedeni de, emekçilerin sendikal haklarının baskı altında tutulmasıdır. Sendikal örgütlenmenin önündeki engeller tüm çalışanlar için kaldırılmadıkça işçi sağlığı ve iş güvenliği konusunda yol almak mümkün olmayacaktır. Sendikasız uzman, sendikasız işçi, örgütsüz bir çalışma yaşamı ile emekçiler tüm olumsuzluklara karşı açık ve savunmasızdır.

İş kazaları ve iş cinayetleri ile mücadelenin temel bir kültür olarak topluma kazandırılması gereklidir. Yaşanan kaza ve cinayetlerde, ilgili tüm kurum, kuruluş ve kişilerin sorumluluklarını eksiksiz yerine getirmesi zorunluluğu, devlet politikası olarak toplumun tüm kesimlerine çocuk yaştan itibaren eğitimle birlikte kazandırılmalıdır.

Meslek hastalıkları tespiti ise hemen hiç yapılmamaktadır. SGK İstatistiklerine göre, yıllardır ülkemizde meslek hastalıkları nedeni ile ölüm hiç yoktur. Oysa bilimsel gerçeklikler göstermektedir ki; ülkemizde her yıl binlerce insan meslek hastalığından ölmekte, ama bu gerçeklik tespit edilmemekte, kamuoyuna açıklanmamaktadır

İşçi sağlığı ve iş güvenliği alanına ilişkin düzenlemelerin ve denetimin yalnızca Aile, Çalışma Sosyal Hizmetler Bakanlığı tarafından yürütülmesi, doğru kararların alınmasının önünde bir engeldir. Bu nedenle düzenleme ve denetleme; Aile, Çalışma Sosyal Hizmetler Bakanlığı'nın yanında, Sağlık Bakanlığı, üniversiteler, sendikalar, TTB ve TMMOB'den oluşan idari ve mali yönden bağımsız bir enstitü tarafından yerine getirilmelidir. Çalışma yaşamına ilişkin tüm düzenlemeler bu enstitü tarafından yeniden ele alınmalı ve kararlaştırılmalıdır.

Bizler, her 3 Mart'ta olduğu gibi bu gün de iş cinayetleri ile mücadele etmek için sesimizi yükseltiyoruz. Ölüm, yaralanma ve sakat kalma; esnek ve güvencesiz çalışma hiçbir emekçinin kaderi değildir. İnsan onuruna yakışır, güvenli ve güvenceli çalışma hakkımız için sesimizi yükseltiyoruz. İnsanlar işyerlerinde ölmemeli, her gün işyerlerinden cenazeler çıkartılmamalıdır.

Tüm ülkede, tüm çalışma alanlarında işçi sağlığı ve iş güvenliği önlemlerinin artırılması, bağımsız denetim sisteminin yerleştirilmesi, iş cinayetlerinin ve iş kazalarının durdurulması için yılmadan mücadele edeceğimizi kamuoyuna saygı ile duyururuz.

Emekçilerin Hayatı Daha Fazla Kar İçin Feda Edilemez, İş Cinayetlerine Son!

TMMOB ANTALYA İL KOORDİNASYON KURULU

3.1.2. 22 MART DÜNYA SU GÜNÜ İLE İLGİLİ BASIN AÇIKLAMASI

BASINA VE KAMUOYUNA
(22.03.2020)

22 Mart Dünya Su Günü Kutlu Olsun

Su doğal ve kıt bir kaynaktır. Su kaynaklarının korunması, sürdürülebilir kullanılması kentlerin geleceği açısından büyük önem taşımaktadır.

Mekansal Planlama kararı aynı zamanda bir su kullanım kararıdır. Plan kararları dışında oluşan niteliksiz ve sağlıksız çevreler, su havzalarındaki yanlış arazi kullanımı su kaynakları açısından önemli bir tehdit teşkil etmektedir.
Kentteki su kaynaklarının korunması, kullanılması ve yönetimi makro ölçekte planlanmalı, uygulanmalı ve yönetilmelidir.

TMMOB ŞEHİR PLANCILARI ODASI
ANTALYA ŞUBESİ XI. DÖNEM YÖNETİM KURULU

3.1.3. ULUSLARARASI ANIT VE SİTLER GÜNÜ İLE İLGİLİ BASIN AÇIKLAMASI

BASINA VE KAMUOYUNA
(18.04.2020)

Tüm dünyada her sene ICOMOS tarafından belirlenen temaya uygun etkinlikler ile kutlanan 18 Nisan Uluslararası Anıtlar ve Sitler Gününün 2020 yılı teması "Paylaşılan Kültür, Paylaşılan Miras, Paylaşılan Sorumluluk" TMMOB Şehir Plancıları Odası Antalya Şubesi olarak kültür varlıklarının korunması ve gelecek nesillere aktarılmasının önemini geçmişte olduğu gibi bugün de hatırlatıyor, Türkiye'nin en fazla sit alanına sahip illeri arasında olan Antalyamızın kültürel mirasının korunması ve yaşatılması yönündeki sorumluluğumuzun bilinciyle planlama disiplini çerçevesinde çalışmalarımıza ve kent için önerilerimizi paylaşmaya devam ediyoruz. Dünya çapındaki pandemi sürecinde bu günün küresel birliğin ifadesi olarak önemini tekrar vurguluyoruz.

Antalya Unesco Dünya Mirası
1. Xanthos- Letoon (Antalya-Muğla)
Antalya Unesco Geçici Miras Listesi
1. Karain Mağarası-1994
2. Alanya- 2000
3. St. Nicholas Kilisesi- 2000
4. Likya Uygarlığı Antik Kentleri- 2009
5. Perge Antik Kenti- 2009
6. Antik Aspendos Kenti Tiyatrosu ve Su Kemerleri- 2015
7. Yivli Minaresi Camii- 2016
8. Kekova- 2000
9. Güllük Dağı- Termesos Milli Parkı-2000.
Burdur Unesco Geçici Miras Listesi
1. Sagalassos Arkeolojik Alanı- 200

TMMOB ŞEHİR PLANCILARI ODASI
ANTALYA ŞUBESİ XI. DÖNEM YÖNETİM KURULU

3.1.4. BELEK VE KADRİYE SAHİLİNDE YAPILAN PLAN DEĞİŞİKLİKLERİ İLE İLGİLİ BASIN AÇIKLAMASI

ANTALYA MESLEK ODALARI EŞGÜDÜM KURULUNDAN
BASINA VE KAMUOYUNA
(08.05.2020)

Dünyada ve ülkemizde salgın hastalıkla mücadele edildiği bu zorlu günleri yaşarken, Antalya`nın Serik ilçesi Belek ve Kadriye kıyılarında halkın deniz ve kıyıdan yararlandığı tek kamusal kullanım alanlarının turizm tesis alanlarına dönüştürülmesine yönelik yapılan plan değişiklikleri bizi derinden üzmüş, itirazlarımızın resmi kurumlarca reddedilmesi ve sürecin devam ettirilmesi, kamuoyuna böylesine bir açıklama yapma ihtiyacını doğurmuştur.

Antalya`nın en önemli turizm bölgelerinden biri olan Serik İlçesine bağlı Belek Turizm Merkezi sınırları içerisinde Belek mahallesi 145 ada 23,24 ve 42 nolu parsellerde yaklaşık 407.371 m² lik alanda, Günübirlik Alan, Kamping Alanı, Orman Yangın Üssü ve Spor Alanı kullanımındaki kamu kullanıma açık alanların büyük bir kısmının Turizm Tesis Alanına dönüştürülmesine ilişkin 1/25.000 ölçekli Çevre Düzeni Planı değişikliği, 1/5000 ölçekli Nazım İmar Planı değişikliği, 1/1000 ölçekli Uygulama İmar Planı değişikliği Kültür ve Turizm Bakanlığı‘nca onaylanarak askıya çıkarılmış ve askı tarihleri içerisinde Antalya Meslek Odaları Eşgüdüm Kurulu tarafından itiraz edilmiştir.

İtiraza gerekçe olarak Belek Mahallesinin yaklaşık 7.5 kilometre denize kıyısı bulunmakta olup söz konusu planlama alanındaki Kamping Alanı ve Günübirlik

Alan halkın denize ulaşabildiği tek yerdir. Mevcut planlardaki Günübirlik Alanın denize cephesi yaklaşık 440 metre, Kamping Alanının denize cephesi ise 380 metre iken öneri plan değişikliği ile Günübirlik Alanın denize cephesi yaklaşık 270 metreye düşürülmüştür.

Aynı zamanda yapılan bir diğer plan değişikliği Antalya İli Serik ilçesi Belek Turizm Merkezi sınırları içerisinde Kadriye mahallesi 579 ada 19, 36 ve 37 nolu parsellerde yaklaşık 163.720 m²`lik alanda, Kamu kullanımına ait olan Günübirlik Alan ve Park Alanının bir kısmının Turizm Tesis Alanına dönüştürüldüğü görülmektedir. 1/25.000 ölçekli Çevre Düzeni Planı değişikliği ve 1/5000 ölçekli Nazım İmar Planı değişikliği 1/1000 ölçekli Uygulama İmar Planı değişikliği Kültür ve Turizm Bakanlığı'nca onaylanarak askıya çıkarılmış ve askı tarihleri içerisinde Meslek Odaları Eşgüdüm Kurulu tarafından itiraz edilmiştir.

İtiraza gerekçe olan Kadriye Mahallesinin yaklaşık 6.5 km denize kıyısı bulunmakta olup söz konusu askıdaki Günübirlik Alan halkın denize ulaşabildiği tek yerdir. Mevcut planlardaki Günübirlik Alanın denize cephesi yaklaşık 500 metre iken öneri plan değişikliği ile 290 metreye düşürülmüştür. Dolayısıyla halkın denize ulaşımı kısıtlanmıştır.

Turizm Bakanlığı tarafından onaylanan her iki plan değişikliği de hem anayasaya hem de yönetmeliklere aykırıdır. Anayasanın Kıyılardan Yararlanma başlıklı 43. Maddesi " – Kıyılar, Devletin hüküm ve tasarrufu altındadır. Deniz, göl ve akarsu kıyılarıyla, deniz ve göllerin **kıyılarını çevreleyen sahil şeritlerinden yararlanmada öncelikle kamu yararı gözetilir"** denilmektedir. Mekansal Planlar Yapım Yönetmeliğinin Genel planlama esasları başlıklı 7.maddesi : "Bu Yönetmeliğe göre hazırlanacak her tür ve ölçekteki mekânsal planlar aşağıda yer alan planlama ilke ve esaslarına, planların hazırlanması ile ilgili standartlara, gösterim tekniklerine ve tanımlara uygun olarak yapılır: **"Planlar, kamu yararı amacıyla yapılır."** -İmar planı değişiklikleri başlıklı 26. Maddesi : **"–** (1) İmar planı değişikliği; plan ana kararlarını, sürekliliğini, bütünlüğünü, **sosyal ve teknik altyapı dengesini bozmayacak nitelikte, kamu yararı amaçlı, teknik ve nesnel gerekçelere dayanılarak yapılır.**" - Bütünleşik Kıyı Alanları Planlarına Dair Esasla Başlıklı Dokuzuncu Bölümünde, Planlama ilkeleri başlıklı 29. Maddenin b bendi: **"b) Kıyıya denizden veya karadan erişilebilirlik, kıyılardan yararlanmada kamu yararı ve eşitlik ilkesi çerçevesinde stratejilerin geliştirilmesi,**" hükümleri bulunmaktadır.

Bu hükümler çerçevesinde **KAMU YARARI** özellikle vurgulanmış ve kıyılardan yararlanmada da kamu yararı ve eşitlik ilkesi ön plana çıkartılmıştır. Yine 3621 sayılı Kıyı Kanununun Genel Esaslar başlıklı 5. Maddesi: " Kıyılar, Devletin hüküm ve tasarrufu altındadır. Kıyılar, herkesin eşit ve serbest olarak yararlanmasına açıktır, **Kıyı ve sahil şeritlerinden yararlanmada öncelikle kamu yararı gözetilir.**" Kıyı Kanunun Uygulanmasına Dair Yönetmeliğin Genel

Esaslar başlıklı 5. Maddesi de; "- Kıyılar ve doldurma ve kurutma yoluyla kazanılan araziler Devletin hüküm ve tasarrufu altındadır. **Kıyılar, herkesin eşit ve serbest olarak yararlanmasına açıktır. Kıyı ve sahil şeritlerinden yararlanmada öncelikle kamu yararı gözetilir.**" Hükmü içermektedir.

Dolayısıyla yapılan her iki plan değişikliği ile; o bölgeden yararlanacak halkın kullanımına açık tek kıyı ve deniz kullanımının azaltarak kısıtlandığı, kamusal kullanımların otel alanına dönüştürülmesi ile herkesin kullanımına açık alanların azalmasına ve halkın kıyı alanlarına girişini engelleyeceği, gerek Kadriye gerek Belek Bölgesinin doğal alanlarına, çevresel değerlerine o bölgeye has flora ve faunasına zarar vereceği, nüfusun ihtiyacı olan sosyal ve teknik altyapı ihtiyacının azaltılmasıyla yaşam standardını düşüreceği ve yukarıdaki yasa maddelerinde kıyı ve sahil şeritlerinde yararlanmada kamu kullanımının öncelikli olduğu açık ve net ifade edilmişken plan değişikliklerinin kamu yararına aykırı olduğu, imar hukuku, planlama ilke ve esasları açısından uygun olmadığı görüşünde bulunmaktayız. Buna yönelik yasal süreler içerisinde yaptığımız itirazlar reddedilerek kamuoyunun sesinin göz ardı edildiği ve bundan sonraki süreçte planların iptali için yasal yollara başvuracağımızı kamuoyuna duyururuz.

ANTALYA MESLEK ODALARI EŞGÜDÜM KURULU

3.1.5. OLİMPOS KORUMA AMAÇLI İMAR PLANI İLE İLGİLİ BASIN AÇIKLAMASI

BASINA VE KAMUOYUNA
(21.05.2020)

Antalya Büyükşehir Belediyesi tarafından hazırlanan ve 12.03.2020 tarihinde Kültür ve Turizm Bakanlığı tarafından onaylanan Kumluca İlçesi Olympos Antik Kenti I.,II. ve III. Derece Arkeolojik Sit Alanına ilişkin Milli Park sınırları dışında kalan 1/25.000 ölçekli Çevre Düzeni Planı Değişikliği , 1/5000 Ölçekli Koruma Amaçlı Nazım İmar Planı ve 1/1000 Ölçekli Koruma Amaçlı İmar Planı 29 Nisan 2020 tarihinde askıya çıkarılmış ve kamuoyunda farklı çevreler tarafından planla ilgili yorumlar yapılmıştır. Mesleğimizi doğrudan ilgilendiren Olimpos Koruma Amaçlı İmar Planına ilişkin Şehir Plancıları Odası Antalya Şubesi olarak plan, plan raporunu ve plan notlarını da inceledikten sonra çeşitli yönlerden değerlendirilmede bulunulmuştur.
Doğal değerler, tarihsel ve kültürel mirasın korunarak geliştirilmesi hedefi planlamanın temel hedefleri arasındadır. Koruma Amaçlı İmar Planı: 2863 sayılı Kültür ve Tabiat Varlıklarını Koruma Kanunu uyarınca belirlenen doğal sit alanları ve kentsel, arkeolojik, tarihi sit alanları ile çakışan doğal sit alanlarının büyüklüğü ve özelliğine göre, doğal ve çevresel değerlerin etkileşim-geçiş sahası da dikkate alınarak sürdürülebilirliğini, mutlak korunmasını ve gelecek nesillere intikalini sağlamak amacıyla halihazır haritalar ve mülkiyet verilerine dayalı olarak, gerekli

asgari meslek gruplarının ortak çalışması ile istihdam ve katma değer yaratan stratejileri, koruma esaslarını, sağlıklaştırma, yenilenme projelerini, uygulama etap ve programlarını, açık alan sistemini, yaya dolaşımı ve varsa taşıt ulaşımını, altyapı tesislerinin tasarım esaslarını, yerel sahiplilik, uygulamanın finansmanı ilkeleri uyarınca katılımcı alan yönetimi modellerini de içerecek şekilde hazırlanacak, hazırlatılacak hedefler, araçlar, stratejiler ile planlama kararları, tutumları, plan notları ve açıklama raporu ile bir bütün olan nazım ve uygulama imar planlarını içeren planlardır.

Olimpos gerek doğal gerek tarihi ve kültürel yapısıyla çok çeşitli kaynak değerlerini bir arada bulunduran uluslararası ölçekte tanınırlığı olan bir yerleşmedir. Orman varlığı, tarım alanları, sulak alanlar, flora ve fauna varlığı, kıyılar ile geçmişten günümüze gelebilen tarihsel-kültürel mirasın pek çoğunu birlikte bulunduran nadide yerleşmelerimizden birisidir. Planlama sürecinde bu değerlerin sadece bir ya da birkaçının değil tümünün korunması kuşkusuz, önemli olmaktadır. Bu gerçek tüm planlama sürecinde koruma ilkesinin öne çıkartılmasını gerektirmektedir. Alanın 2017 yılında kaçak yapıların yoğun olarak bulunduğu alanın imar planı yapımına gerekçe gösterilerek sit statüsünün ikinci dereceden üçüncü dereceye düşürülmesi ve bunun gerekçesinin mevcut yapıların yasallaştırılması olması korumanın ilkeselliğine ve bütüncüllüğüne zarar vermekte, bu koşullarla hazırlanan imar planı da gelecekte çevre yerleşimler içinde aynı talepleri arttırarak Koruma İmar Planının sürdürülebilirlik, mutlak koruma ve alanın özgün dokusuyla gelecek nesillere intikalini sağlamak amaçlarıyla bağdaşmamaktadır.

Alanın bütüncül anlamda korunması ve alandaki doğal, kültürel ve tarihi değerlerin sürdürülebilirliğinin sağlanması gerekmektedir. Planlama kararıyla mevcut yapıların yasallaşmasına imkan veren planlama kararları aynı zamanda hiç yapılaşmamış şu an üzerinde portakal bahçeleri olan parselleri de ekolojik turizm adı altında yapılaşmaya teşvik etmektedir. Bu da ileride alanda farklı kullanım taleplerini doğurma ve alanın günümüzde turizmde tercih edilme nedeni olan özgün dokusunun bozulmasına yol açma riskleri taşımaktadır.

Bu tür koruma amaçlı imar planlarının en önemli özelliklerinden birisi o bölgeye ait kapsamlı analiz çalışmalarını içermesi gerekliliği ve bu analizlerden çıkan neticeler ışığında geleceğe yönelik koruma stratejilerinin geliştirilmesi gerekliliğidir. Olimpos Koruma Amaçlı İmar Planından korumadan ziyade kullanıma ilişkin planlama kararları geliştirildiğini görmekteyiz. 1000 metrekare üstündeki park alanlarına ticaret içeren kararlar getirilmesi rekreasyon alanlarına yine ticaret kullanımı sağlaması, tarım alanlarında bağ evi yapma yapılaşma kararları, ekolojik turizm kararlarının 1/25.000 ölçekli çevre düzeni plan kararları ile emsal ve kullanım açısından çelişkiler taşıması, plan bütünlüğü içinde öngörülen etkileme geçiş alanı koşulları, katılımcı alan yönetim modellerine ve uygulama etap ve programına ilişkin kararları içermemesi, açık alan sistemini ve ulaşıma dair yaya dolaşımı, genel otopark yapısını ve taşıma kapasitesinin çevreye vereceği etkilerin planlama kararlarında yer almaması, korumaya ilişkin stratejilerinden çok alanın kullanımına, ticareti ve yapılaşmayı teşvik edici stratejileri içermesi bunun yanında alanı kullanacak ziyaretçilerin ihtiyacı olan sosyal donatı alanı ihtiyacının planda yeterince sağlanamaması koruma amaçlı imar planı mantığına uymamaktadır.

Olimpos Koruma Amaçlı İmar Planı çalışmaları uzun yıllardır devam etmesine rağmen bu süreçte meslek odalarının görüş ve düşüncelerine başvurulmamış olması planlamaya katılım sürecinin sağlıklı olarak işlemediğini göstermektedir. Halbuki koruma amaçlı imar planlarının en temel özelliklerinden birisi sadece o yöredeki halkın değil mesleğin teknik ve bilimsel bakış açısıyla bakan meslek odalarının görüşleri bu sürece dahil edilmesinin gerekliliğidir. Böylesine uluslararası tanınırlığı olan önemli bir alanın sorunlarının çözümünde katılımcı, teknik, bilimsel ve alanın özelliklerini göz önüne alınarak özgün bir bakış açısına ihtiyaç bulunmaktadır. Olimpos'un geçmişten günümüze devam eden sorunlarının çözümü yapılaşmayı özendirmek değil koruma, iyi yönetim ve denetim olmalıdır.

TMMOB ŞEHİR PLANCILARI ODASI
ANTALYA ŞUBESİ XI. DÖNEM YÖNETİM KURULU

3.1.6. ODALARIMIZA DOKUNMAYIN BAŞLIKLI BASIN AÇIKLAMASI

ANTALYA MESLEK ODALARI EŞGÜDÜM KURULUNDAN

BASINA VE KAMUOYUNA
(03.06.2020)

Odalarımıza Dokunmayın

"COVID-19 Salgını dolayısıyla toplumsal ve ekonomik alanda derin yıkımlar yaşadığımız, salgın nedeniyle 4000*10 üzerinde yurttaşımızı yitirdiğimiz bir dönemden geçiyoruz. Gerek dünyada, gerekse de ülkemizde salgının tam olarak kontrol altına alınamadığı, gerekli önlemler alınmazsa yem salgın atakları riskinin büyük bir tehdit içerdiği tüm bilim çevreleri tarafından ifade edilmektedir.

Türkiye Büyük Millet Meclisini,

Covıd-19 salgınında ülkemizde gelinen son durumu açık şeffaf bilgilerle değerlendirmeye; gelinen aşamada Covıd-19 pandemisinde sağlık hizmeti - sosyal yaşam ve iş yaşamında atılacak adımların bilimsel verilere dayalı ve yeni salgın ataklarını önleyecek mahiyette olmasını sağlayacak kanuni düzenlemeleri ivedilikle yaşama geçirmeye. Uygulanan ekonomik programın yarattığı ve Covıd-19 pandemisinin etkisiyle dramatik bir hal alan ekonomik krizin meslek mensubu üyelerimizle birlikte milyonlarca yurttaşımızın üzerindeki yıkıcı etkisini, azaltılmayan vergi yükünü, kapanan 300 bine yakın işyerini, milyonları bulan yeni işsizi ve iş bulma umudunu yitiren milyonlarca genç işsizin sorunlarını çözmek üzere alınacak tedbirleri ve çıkarılacak yasaları öncelikli olarak gündemine almaya.

Ülkenin gerçek ve yakıcı sorunları çözüm beklerken, dar siyasi çıkarlar uğruna demokrasimize ve Meclisimizin saygınlığına gölge düşürülmesine izin vermemeye davet ediyoruz!"

ANTALYA MESLEK ODALARI EŞGÜDÜM KURULU

3.1.7. 5 HAZİRAN DÜNYA ÇEVRE GÜNÜ İLE İLGİLİ BASIN AÇIKLAMASI

BASINA VE KAMUOYUNA
(05.06.2020)

Çevrenin korunması, doğal kaynaklarımızın sürdürülebilir kullanılması, kentlerimizde iklim değişikliğinin etkilerini azaltacak önlemlerin alınması, çevreye duyarlı planlama anlayışının geliştirilmesi, daha yeşil daha yaşanabilir kentlerde yaşamak konusunda toplumun tüm kesimini duyarlı olmaya ve özellikle Antalya gibi çevre hassasiyeti yüksek bir kentin geleceği için GEÇ OLMADAN toplumun tüm kesimini işbirliği içerisinde çalışmaya davet ediyoruz.

TMMOB ŞEHİR PLANCILARI ODASI
ANTALYA ŞUBESİ XI. YÖNETİM KURULU

3.1.8. KONYAALTI SAHİLİ İLE İLGİLİ "FARKINDAYIZ, ENDİŞELİYİZ, UYARIYORUZ" BAŞLIKLI BASIN AÇIKLAMASI

MESLEK ODALARI EŞGÜDÜM KURULUNDAN

BASINA VE KAMUOYUNA
(18.07.2020)

Antalya Büyükşehir Belediyesinin, Mimarlar Odası Antalya Şubesi koordinatörlüğünde düzenlediği "Konyaaltı Sahili Mimari ve Kıyı Düzenlemesi Fikir Projesi Yarışması"ile elde edilen ve2018 yılında hayata geçirilen "Konyaaltı Sahil ve Kıyı Bandı Projesi", Müze Meydanı, Varyant, Beach Park, Olbia Meydanı ve Akdeniz Bulvarını da içine alan Boğaçay'a kadar olan alanı kapsamaktadır.
Bu alanda geçmiş yıllardaki usulsüz kullanımlarının ve yasalara aykırı olarak yapılan yapıların önüne geçilmesi, kıyıların korunarak kullanılması yaklaşık 1000 ha lık alanın hukuki kurallara uygun bir şekilde yönetilmesi amacıyla "Konyaaltı Sahili Alan Yönetimi Alan Kullanım İşletme Esas ve Usulleri" belirlenmiş ve 5.02.2018 tarihinde de Antalya Buyuksehir Belediyesi Meclisi tarafından onaylanarak yasal bir belge haline gelmiştir. O dönemde Meslek Odaları Eşgüdüm Kurulu olarak Alan Yönetim Planına ilişkin görüş ve önerilerimizi içeren kapsamlı bir raporu da belediye yetkilerine ileterek **Konyaaltısahili** ile ilgili hassasiyetimizi, zamanla

oluşacak bozulmalara ve yasal olmayan uygulamalara izin verilmemesi adına Alan Yönetim Planının uygulanmasının gerekliliğini belirtmiştik.
Süreç içerisinde gelinen nokta maalesef endişelerimizin haklılığını ortaya koymuştur ve bu konuda açıklama yapmayı gerekli kılmıştır. Yerinde yaptığımız gözlemler ve hava fotoğraflarından yaptığımız incelemeler neticesinde projeye aykırı uygulamaların olduğunu ve alan yönetim planına uyulmadığını tespit etmiş bulunmaktayız.
Alan Yönetim Usulleri ve Esaslarında; özellikle kumsal ve sahil düzenlemelerinde, büfelerin şezlong sayılarının ve yayılma alanlarının sıkı bir şekilde kontrol edileceği, mimari ve uygulama projelerinde oluşturulan ticari ve kamusal yapıların genişletilmesine ve projelerine uygun olmayan şekilde kullanılmasına izin verilmeyeceğinin belirtilmesine rağmen, büfe önleri şezlonglarla özel alana dönüştürülmüş, kamusal kullanım kısıtlanmış, halkın serbest olarak kıyıdan yararlanmasına engel teşkil eden yayılmalar tespit edilmiştir. Ayrıca şezlong ve pergolaların deniz kıyısına kadar indirilmesi kıyı geçişini engellemektedir. Büfelerin işletmeye açılmasıyla birlikte yaya yollarına doğru yayılmaların, yaya sürekliliğini bozan genişlemelerin, yeşil alanlara yönelik işgallerin olduğu da görülmektedir.Gerekli müdahalelerin yapılmaması ya da geç kalınması sonucunda;halkın kullanması gereken kıyı alanlarının, hukuka ve alan yönetim planına aykırı olarak kullanımı ile birlikte yaya yolları ve yeşil alan işgallerinin kalıcı hale dönüşecek olması en büyük endişemizdir.
Ayrıca özellikle yaz sezonunda hafta sonları ve akşam saatlerinde yaşanan trafik yoğunluğu alanda daha önce de belirttiğimiz ulaşım sorununu tekrar gündeme getirmiştir. Yol kenarları, tretuvarlar arabalar ve motosikletliler tarafından tamamen işgal edilmektedir. Alanda daha çok otopark alanına erişilebilirliği arttırıcı ulaşım alternatif ve düzenlemelerine ihtiyaç bulunmaktadır.
Konyaaltı Sahili, eşsiz Beydağlarıyla bütünleşen görsel manzarasıyla kentin imajına ve tanıtımına, mavi bayraklı plajları ve sahilözellikleri ile birlikte de, turistlerin ve halkın kullanımına olanak sağlayan Antalya'nın önemli bir kıyı alanıdır.
Böylesine önemli bir alanda uygulanan projenin kısa bir süre sonunda denetimsizlik sonucunda bozulmaya başlamasını görmek kaygı vericidir. Alanın ölü bir yatırıma dönüşmesini önlemenin tek yolu, kullanımı esnasında sıkı bir şekilde denetlenmesidir. Antalya Meslek Odaları Eşgüdüm Kurulu olarak, "Kıyılar; Devletin hüküm ve tasarrufu altındadır. Deniz, göl ve akarsu kıyılarıyla, deniz ve göllerin kıyılarını çevreleyen sahil şeritlerinden yararlanmada öncelikle kamu yararı gözetilir." diyen Anayasamızın 43. maddesinden hareketle, kıyı kullanımının herkes için erişilebilir, adil ve hukuk kurallarına uygun olması gerektiğini hatırlatıyor ve yargı kararlarına aykırı uygulamalara tavizsiz müdahale etmeye davet ediyoruz. Bu konudaki hassasiyetimizi ve konunun takipçisi olacağımızı kamuoyuyla paylaşırız.

ANTALYA MESLEK ODALARI EŞGÜDÜM KURULU

3.1.9. 17 AĞUSTOS DEPREMİ YILDÖNÜMÜ DOLAYISIYLA "HER TÜRLÜ DOĞAL AFETE KARŞI KENTLERİMİZİ DİRENÇLİ HALE GETİRECEK PLANLAMA ÇALIŞMALARINI HAYATA GEÇİRMELİYİZ" BAŞLIKLI BASIN AÇIKLAMASI

BASINA VE KAMUOYUNA
(07.08.2020)

HER TÜRLÜ AFETE KARŞI KENTLERİMİZİ DİRENÇLİ HALE GETİRECEK PLANLAMA ÇALIŞMALARINI HAYATA GEÇİRMELİYİZ.

Kentler nüfusun yoğunlaştığı, sosyal kültürel ve ekonomik faaliyetlerin en güçlü buluşma alanları olarak her türlü tehlike/tehdit karşısında etkilenme olasılığı yüksek olan yerleşmelerdir. Bu yüzden toplumların ve tüm sistemlerin kendilerini koruma, sistemin işleyişini güvence altına alma, kısa sürede yeniden yapılanma ve değişime uyum sağlama için gerekli kaynaklara ve bu kaynakları etkin kullanım becerisi ve yönetimine sahip olması gerekmektedir. Bunun için de kentlerin her türlü afet, salgın gibi ne zaman gerçekleşeceği belli olmayan ve etki süresini tahmin edemediğimiz olaylara hazırlıklı olması gerekmektedir.

Çok sayıda insanımızın yaşamını yitirdiği 17 Ağustos 1999 Marmara Depreminden bugüne 21 yıl geçmiş, Düzce, Elazığ, Van, Denizli'de yaşanan depremlerin yanı sıra Türkiye'de birçok can ve mal kaybına neden olan deprem meydana gelmiştir. Ayrıca Ordu'da, Bursada, Rize'de yaşanan sel felaketleri gibi bugüne kadar gerçekleşen doğal afetlerde birçok insanımız etkilenmiş ve birçokları yaşamını kaybetmiştir. Bir deprem ülkesi olarak her an risk altında olmamıza rağmen, kalıcı çözümler oluşturulmamış, planlı adım atılmamış, bunun yanında imar barışı altında imar affı düzenlemesi ile kaçak yapılar yasallaştırılmış, doğal alanlarımız ve kıyılarımız plan değişiklikleriyle farklı kullanımlara dönüştürülmüş açık-yeşil alanların zarar görmesine neden olunmuş, kamusal yaşam alanlarımız bu durumdan olumsuz etkilenmiştir.

Antalya kentinde yaşanan yoğun göç kentimizi en fazla göç alan üçüncü kent yapmış artan oranda devam eden kentleşme hareketleri yapılaşma talebi, imar aflarıyla yasallaşan yerleşime uygun olmayan alanlarda yapılaşmaların denetlenmemesi,doğal alanların tahribi ve rant baskısı doğal afetlerin olumsuz etkilerini daha da arttırmıştır. Özellikle plansız alanlarda ve şehircilik ilke ve esaslarına aykırı yapılaşmış, önlem alınmamış alanlarda su taşkını gibi doğal olayların felakate dönüşmesine neden olmuştur.

Kentimizde afetlere yönelik dirençli bir kent olma konusunda, olası depremlerin meydana getireceği can ve mal kayıplarını azaltmada ve depremle baş edebilmede, deprem sonrası strateji ve eylemlerin belirlenmesine ve kentimizde bir an önce depreme dayanıklı yaşanabilir, güvenli, sağlıklı yerleşim alanlarının oluşturulması için bilim ve tekniğe uygun, kapsamlı ve bütüncül planlama çalışmalarına ihtiyaç bulunmaktadır. Böylece; Riskleri oluşturan tehlikelerin önceden belirlenmesi ve zarar görebilirlik düzeyinin tespitine yönelik kentsel risk değerlendirme çalışmalarını içeren bir mekansal

planlama yaklaşımı olası afetlerin olumsuz sosyal ve ekonomik etkilerini azaltabilmektedir.

Antalya'nın ihtiyacı olana afet risklerini en aza indirgeyecek, Depremlerin neden olabilecekleri fiziksel, ekonomik, sosyal, çevresel ve politik zarar ve kayıpları önlemek veya etkilerini azaltmak ve depreme dirençli, güvenli, hazırlıklı ve sürdürülebilir yeni yaşam çevreleri oluşturmak için riskli alanların belirlenmesi, riskli yapıların kamusal binaların özellikle hastane ve eğitim kurumları başta olmak üzere, tarihi ve kültürel çevrenin, risk teşkil eden yapı stoklarının bilim ve tekniğe uygun envanter çalışmalarının yapılmasına, güncel bilgi teknolojilerinin oluşturulmasına ihtiyaç bulunmaktadır.

Özellikle Büyükşehir Belediyesi koordinatörlüğünde, afetler konusunda bir toplumsal katılım ortamının yaratılması, elde edilen verilerin ışığında bu alanlardaki riskleri önleyecek müdahale biçimlerinin belirlenmesi ve mekansal planlama çalışmalarına aktarılması gerekmektedir. Afet risklerinin önlenmesive kentlilerin güvenli ve sağlıklı bir çevrede yaşama hakkını temel alan kısa, orta ve uzun vadede yapılacak stratejilerin oluşturulması planlama çalışmalarının farklı kurum ve kuruluşlarla işbirliği içerisinde meslek odaları ve sivil toplum kuruluşları katılımıyla kentteki her türlü riskleri önleyiciSakınım Planlaması Çalışmalarının bununla bağlantılı Deprem Master Planının yapılması büyük önem taşımaktadır.

Doğal ve kültürel potansiyeli yüksek bir kent olan Antalya için bir an önce yaşanabilir, güvenli, sağlıklı yerleşim alanlarının oluşturulması için bilimsel, afete duyarlı ve planlama ilkelerini esas alan üst ölçekli planlama kararlarına uygun, sosyal dokuyu gözeten bütüncül planlama çalışmalarına ihtiyaç vardır.
Ayrıca tüm dünyada etkisi artarak devam eden iklim değişikliğine yönelik yaşam alanlarımıza yönelik politikaların üretilmesini, kentsel risklerin önlenerek yaşam hakkımızın korunmasını talep ediyor, deprem ve doğal afetlerde yaşamını yitiren vatandaşlarımızı bir kez daha saygıyla anıyoruz.

TMMOB ŞEHİR PLANCILARI ODASI
ANTALYA ŞUBESİ XI. DÖNEM YÖNETİM KURULU

3.1.10. 19 EYLÜL MÜHENDİS, MİMAR ŞEHİR PLANCILARI DAYANIŞMA GÜNÜ İLE İLGİLİ BASIN AÇIKLAMASI

TMMOB ANTALYA İL KOORDİNASYON KURULUNDAN

BASINA VE KAMUOYUNA
(19.09.2020)

19 Eylül TMMOB Mühendis, Mimar Ve Şehir Plancıları Dayanışma Gününü Kutluyoruz

Bugün 19 Eylül TMMOB Mühendis, Mimar ve Şehir Plancıları Dayanışma günü. 19 Eylül 1979 tarihinde TMMOB`nin çağrısıyla Türkiye`nin 55 farklı ilinde, 740 işyerinde gerçekleştirilen iş bırakma eyleminin otuz dokuzuncu yıldönümü. Mühendis, mimar ve şehir plancılarının hayatın her alanında, üretimin her aşamasında önemli bir yer tuttuğunu gösteren bu eylem, TMMOB`nin mücadele tarihinde önemli bir yer tutmaktadır.

19 Eylül tarihi, maden ocaklarından enerji santrallerine, fabrikalardan tarlalar, şantiyelerden bürolara dek farklı işyerlerinde çok zor koşullar altında görev yapan mühendis, mimar ve şehir plancılarının meslek onurlarına, özlük haklarına ve alın terlerine sahip çıktıklarını ilan ettikleri tarihtir.

19 Eylül tarihi, bu ülke için düşünen, planlayan, üreten mühendis, mimar ve şehir plancılarının kendi öz güçlerinin farkına vardığı tarihtir.

19 Eylül tarihi, mühendis, mimar ve şehir plancılarının yaşadıkları ülkenin geleceği hakkında söz sahibi olduklarını gösterdikleri tarihtir.

Bu yüzden bu anlamlı gün, "TMMOB Mühendis, Mimar ve Şehir Plancıları Dayanışma Günü" olarak kutlanmakta ve her yıl yeniden hatırlanmaktadır.

Değerli Basın Emekçileri;

Bundan otuz dokuz yıl önce yapılan iş bırakma eyleminin temel talebi çalışma koşullarının iyileştirilmesi ve insanca yaşanabilecek bir ücret olmuştu. Aradan geçen otuz dokuz yıla rağmen, bu temel sorunun devam ettiği görülmektedir. Mühendis, mimar ve şehir plancıları günümüzde de gerek kamuda gerekse özel sektörde kötü çalışma koşulları altında, yetersiz ücretlerle çalışmaya devam etmektedir.

Son birkaç gündür kamuoyuna yansıyan, Türkiye`nin en büyük şantiyesi 3. Havalimanındaki çalışma ve yaşam koşulları, ülkemizde emekçilerin içinde bulunduğu zor koşulların aynasıdır. Daha fazla sömürü uğruna insanların hayatlarını hiçe sayan bu insanlık dışı çalışma koşulları derhal düzeltilmelidir.

İşsizlik, hayat pahalılığı, düşük ücretler, güvencesizlik, özlük hakları ve örgütlenme sorunları ülkemizde çalışan mühendis, mimar ve şehir plancılarının öncelikli sorunları olmaya devam etmektedir. İçinde bulunduğumuz derin ekonomik kriz, tüm halkımızın olduğu gibi emeğiyle geçinen mühendis, mimar ve şehir plancılarının da hayatlarını zorlaştırmaktadır. Bugün içinde bulunduğumuz krizin nedeni, üretim yerine ranta, sanayileşme yerine inşaata, teknoloji yerine betona, planlı kalkınma yerine sıcak para akışına dayalı bir ekonomik yapı kurulmasıdır. Yanlış ekonomi politikaları sonucu ortaya çıkan bu krizin bedelini, emeğiyle geçirenler değil, bu krizi ortaya çıkaranlar ödemelidir.

Değerli Basın Emekçileri;

Ülkemizdeki mühendis, mimar ve şehir plancılarının bugün karşı karşıya olduğu sorunlar sadece ekonomik sıkıntılar değildir. Kontrolsüz yetkilerle donatılmış tek adam rejimi altında emeğimiz değersizleşirken, özlük haklarımız da giderek budanmaktadır.

Birliğimiz ile SGK arasındaki yapılan asgari ücret protokolünün SGK tarafından tek taraflı olarak feshedilmesiyle yeni bir boyut kazanan özlük haklarımıza yönelik saldırılar, sistematik biçimde artmaktadır.

Mayıs ayında çıkartılan İmar Affı yasasında yer alan bir madde ile "teknik öğretmen, tekniker ve teknisyenlerin" Yardımcı Kontrol Elemanı adı atında yapı

denetim sistemine eklenerek, mühendislik mesleğinin uygulama alanlarından birisi daha farklı meslek gruplarına açılmıştır. Yapı Denetim sistemi teknikerlere açılırken, KHK`lar ile hukuksuz biçimde kamudan ihraç edilen mühendis, mimar ve şehir plancılarının yapı denetim şirketlerinde görev yapmaları engellenerek bu arkadaşlarımızın yaşadıkları mağduriyet daha da artırılmıştır.
Meslek alanımıza ilişkin saldırıların son örneklerinden birisi de, yapı ruhsatlarındaki proje müelliflerinin imza gerekliliğinin kaldırılması olmuştur. Meslektaşlarımız hak ve yetkilerini kaybetmesine neden olan bu uygulama uzun yıllardır mücadele ettiğimiz "sahte proje müellifliği"nin ve sorunlu-denetimsiz projelerin önünü açmıştır.
Tüm bu düzenlemeler, sadece meslek alanlarımızı hedef almakla kalmıyor, halkın iyi ve güvenli mühendislik, mimarlık, şehir plancılığı hizmeti almasını da engelliyor. Bu durumun toplumumuza maliyeti, daha güvensiz yapılar, daha fazla yıkım, daha çarpık bir kentleşme olarak yansımaktadır.

Değerli Basın Emekçileri;

Bilimi, tekniği ve yaratıcı fikirleri sistematik olarak değersizleştiren bu politikalar sadece teknik elemanların yaşamlarını değil, ülkemizin geleceğini de tehdit etmektedir. Mühendis, mimar ve şehir plancılarının mesleki hak ve çıkarlarını korumak aslında tüm toplumun geleceğini korumak demektir. Çünkü bizim meslek alanımız, toplumun ortak yaşamının üretimini ve devamlılığını sağlamaktadır. Bizler bu anlayışlar, mesleğimize ve meslektaşlarımıza sahip çıkarken, ülkemizin ve toplumumuzun ortak geleceğine de sahip çıkıyoruz.
Tek adam rejimi, birliğimizin bu toplumcu rolünden ve tavrından açık biçimde rahatsız olmaktadır ve bunu her fırsatta dile getirmektedir. Temmuz ayı içerisinde yayınlanan 5 Numaralı Cumhurbaşkanlığı Kararnamesi ile birlikte, Devlet Denetleme Kurulu`na anayasaya ve yasalara aykırı yetkiler tanınarak, Birliğimiz ve diğer emek-meslek örgütleri baskı altına alınmaya çalışılmaktadır.
Devlet Denetleme Kurulunun bir denetleme organı olmaktan çıkartılarak adeta yargı organı biçiminde hareket etmesini sağlayan bu düzenleme, sadece meslek örgütümüzü hedef almamakta, mahkemelere ait olan yargı yetkisinin alenen gasp edilmesi anlamına da gelmektedir.

Değerli Basın Emekçileri;

Meslek alanımızı, meslektaşlarımızı ve meslek örgütlülüğümüzü hedef alan bu saldırılar karşısında sessiz kalmayacağız. 19 Eylül 1979`un 39. yılında bir kez da hatırlatmak isteriz ki, bu ülkenin onurlu ve direngen mühendis, mimar ve şehir plancıları vardır ve yaşanan bu haksızlıklara, bu saldırganlığa asla boyun eğmeyecektir.
Bu anlayış ve kararlılıkla 19 Eylül Mühendis, Mimar ve Şehir Plancıları Dayanışma Gününü bir kez daha kutluyoruz.
Yaşasın TMMOB Örgütlülüğü!
Yaşasın Mücadelemiz!

TMMOB ANTALYA İL KOORDİNASYON KURULU

3.1.11. ÇEVRE VE ŞEHİRCİLİK BAKANLIĞININ KONYAALTI İLÇESİNDE LİMAN MAHALLESİNDE HAZIRLAMIŞ OLDUĞU "İSKELE" AMAÇLI 1/5000 ÖLÇEKLİ NAZIM İMAR PLANI VE 1/1000 ÖLÇEKLİ UYGULAMA İMAR PLANI TEKLİFİ İLE İLGİLİ BASIN AÇIKLAMASI

ANTALYA MESLEK ODALARI EŞGÜDÜM KURULUNDAN

BASINA VE KAMUOYUNA
(27.10.2020)

Kamusal Kullanım Kısıtlanamaz, İskele Projesinden Vazgeçilmelidir…

Çevre ve Şehircilik Bakanlığı`nın Konyaaltı İlçesi Liman Mahallesinde hazırlamış olduğu "İskele" Amaçlı 1/5000 Ölçekli Nazım İmar Planı ve 1/1000 Ölçekli Uygulama İmar Planı teklifi 7.10.2020 tarihli Antalya Eşgüdüm Kurulu toplantısında değerlendirilmiş ve aşağıdaki hususların kamuoyu ile paylaşılması kararı alınmıştır.

Antalya Limanı batısındaki kıyı şeridinde farklı kurum ve kuruluşlara ait akaryakıt elleçlenmesinde kullanılan şamandıra sistemleri bulunmaktadır. Ulaştırma ve Altyapı Bakanlığınca şamandıra bağlama sistemleri ile sıvı yük (akaryakıt) elleçleyen tesislerin gemi operasyonlarına konsolide edilerek, şamandıra tesislerinin işgal ettiği kıyı alanlarının tekrar kazanılması, gemilere daha emniyetli bir yanaşma sağlanması, tek merkezden yönetilen ve çevreye duyarlı bir yanaşma iskelesi yapılması amacıyla 1/5000 Ölçekli Nazım İmar Planı ve 1/1000 Ölçekli Uygulama İmar Planı hazırlanmıştır. Planda akaryakıt yüklü tankerlerin yanaşacağı 66,76 metre eninde ve 961,20 metre boyunda yalnız deniz içinde bir iskele önerilmiştir. Dolayısıyla bu iskeleye 25.11.2009 tarihli Resmi Gazetede yayımlanan Çalışma ve Sosyal Güvenlik Bakanlığı`nın "İş Sağlığı ve Güvenliğine İlişkin Tehlike Sınıfları Listesi Tebliği"`nin 1. Maddesinde tanımlanan "Çok Tehlikeli İşler" sınıfına giren Sıvı Yük (Akaryakıt) Gemileri yanaşacaktır. Bu iskelenin dayandığı kumsalda da Sarısu Mesire Alanı ve Plajı tesisleri bulunmaktadır. Dolayısıyla; söz konusu bu iskelenin yer seçimi konusunda kaygılar taşımaktayız.

Planlama alanı Antalya ili Konyaaltı İlçesinin doğu sınırlarını oluşturan kıyı şeridinde, Antalya Limanı ve Antalya Balıkçı Barınağı arasında Antalya Limanının güney batısında yer alan Sarısu Plajının deniz tarafında yer almaktadır. Planlama Açıklama Raporunda belirtildiği üzere planlama alanının iskele yapısının karayla birleştiği kısım Antalya Limanının güney batısında yer alan Sarısu Plajı içinde yer almaktadır. Yaklaşık 350 m. Batısında Sarısu Çayı denize dökülmektedir. İskele alanının yaklaşık 1,4 km.

batısında 605 m. yüksekliğindeki Tünektepe yükselmektedir. Planlama alanının kara tarafında Nitelikli Doğa Koruma Alanı ve yaklaşık 250m. batısında Güney Antalya Kültür ve Turizm Gelişim Bölgesi ve yaklaşık 1 km. güneybatısında ise Beydağları Sahil Milli Parkı bulunmaktadır. Sarısu mevkiine yapılması önerilen "iskele" bir kamusal alan olarak Sarısu mesire alanı ve nitelikli doğal koruma alanının hemen önünde, gerek flora ve faunası bakımından hassas ve ender güzellikte olan bir bölgede yer almaktadır. Dolayısıyla halkın kullanımına açık bir kıyı şeridinde önerilen iskele bu kullanımlara uygun bir planlama kararı olarak görülmemektedir. Kentin kıyı kullanımının aktif olduğu böylesine hassas ekosistem içerisinde çok tehlikeli işler sınıfına giren Akaryakıt yüklü gemilerin yanaşacağı bir iskelenin planlanan yerde önerilmesi, kıyı kullanımını kısıtlayacağı gibi, gelecekte kıyı kullanımının sürekliliğini bozma, rekreasyon alanlarını olumsuz etkileme tehlikesi taşımaktadır.

Nüfus artış hızı yüksek bir kent olan Antalya`da serbest olarak kıyılardan kullanım sağlanmasının arttırılması gerekirken sahil kullanımını daraltmak kamu yararına aykırılıklar taşımaktadır.

Antalya Meslek Odaları Eşgüdüm Kurulu olarak bu tür tesislere ilişkin yer seçimi kararlarının kentin plan bütünlüğü içerisinde, daha detaylı bir analiz çalışması sonucunda, çevresel risklerin ve etkilerinin belirlenerek ve önlemlerinin alınarak, Kıyı Kanununa ve ilgili yönetmeliklere uygun olarak, kamusal kullanımı kısıtlamayacak bir anlayışla ve katılımcılıkla belirlenmesi ve planlanması gerektiğini düşünüyoruz.

Dolayısıyla; söz konusu iskele planının yer seçiminin tekrar değerlendirilmesi gerektiğini, doğal ve kültürel değerlerimizin sürekliliğini bozma ve halkın kıyı kullanımını kısıtlayacağı tehlikesinin bulunduğu ve kamu yararına uygun olmadığına yönelik düşüncemizi kamuoyuyla paylaşır, bu karardan vazgeçilmesi gerektiğini, aksi halde hukuki yollara başvuracağımızı belirtiriz.

Kamuoyuna Saygılarımızla…

ANTALYA MESLEK ODALARI EŞGÜDÜM KURULU

3.1.12. 8 KASIM DÜNYA ŞEHİRCİLİK GÜNÜ İLE İLGİLİ BASIN AÇIKLAMASI

BASINA VE KAMUOYUNA
(05.11.2020)

8 Kasım Dünya Şehircilik Günü Basın Açıklaması

8 Kasım 2020 Dünyada 1949 yılından beri ülkemizde 1976 yılından beri her yıl 8 Kasım günü, Dünya Şehircilik günü olarak kutlanmaktadır. 8 Kasım Dünya Şehircilik günü sembolik bir anlam taşıyan, yaşanabilir bir toplum yaratmak için şehirciliğin önemini anımsatan ve öne çıkarmaya yardım eden bir gündür.

Bu bilinçle, bizler Şehir Plancıları Odası Antalya Şubesi olarak her yıl 8 kasım haftası düzenlediğimiz çeşitli etkinliklerle ve genel merkez tarafından üniversite işbirliğiyle hayata geçirilen Dünya Şehircilik Günü Kollokyumuyla şehirciliğin sorunlarını bilimsel ve akademik olarak tartışmaya açıyor ve çözüm yolları arıyoruz. Bu sene gerçekleştirilecek olan 44. Dünya Şehircilik Günü Kollokyumunun teması "KRİZ" olarak belirlenmiştir. Kollokyum 5,6,7,8 kasım tarihlerinde pandemi koşulları dolayısıyla koronovirüs tedbirleri kapsamında online ortamlarda gerçekleştirilecektir.

Son günlerde yaşadığımız kentsel sorunlar birbirini sürekli takip eden ve besleyerek büyüyen krizlere dayanmaktadır. Özellikle doğal afetlerin kentlerimiz üzerindeki yıkıcı etkisi ve iklim değişikliğinin yansımaları, kamusal alanların yapılaşmaya açılması ve yoğunluk arttırıcı plan değişiklikleriyle sosyal ve donatı alanları bakımından yetersiz yerleşimler oluşturulması, popülist kararlarla sağlıksız yerleşimlerin yasallaştırılması, açık yeşil alanlar ve tarım alanları üzerindeki yapılaşma baskısı ve bir yandan pandemi koşullarında kentsel mekanda yaşadığımız ulaşım, kamusal alan ve kentsel yoğunluk sorunları kentlerimizde bizi birçok krizle başbaşa bırakmıştır. İklim değişikliği, ekonomik krizler, gıda krizi, ekolojik kriz, eğitim krizi, kamusal hizmet krizi ve kentlerimizde yaşanan daha pekçok gerçeğin altını çizerek kentlerimizi ve gündelik yaşamımızı sağlıklı, güvenli müreffeh ve eşitlikçi biçimde planlama hedefinin önemini ve tüm bu krizlerin yoğunlaşarak çoğalmasına olanak veren mekanın aynı zamanda bu sorunları çözmek adına planlamanın en önemli araçlardan biri olduğunu bir kez daha hatırlatmak gerekmektedir.

Son günlerde yaşadığımız İzmir depremi kent planlamasının önemini bir kez daha gözler önüne sermiştir. Şehir plancılığı bir çok meslek farklı uzmanlık dalı ile birlikte çalışan disiplinler arası bir meslek dalıdır. Planlama çalışmalarında etütlerin, analizlerin ve sentezlerin büyük bir önemi vardır. Jeolojik etütler, korunması gereken alanlar, toprak özellikleri, toplumun sosyal ve kültürel yapısı ekonomik kalkınma ihtiyaçları gibi bir çok kriter ancak ve ancak planlama bilimi ile birlikte bir bütün haline getirilebilinir. Bu nedenle halk sağlığı için toplumcu ve kamucu bir kent planlama yaklaşımı tesis edilmelidir.

Günümüzde dünyadaki insanların yarısından fazlası şehirlerde yaşamaktadır. Tarih boyunca görülen afetler ve salgınlar; genel olarak oluş zamanı, süresi, büyüklüğü ve şiddeti bakımından baştan kesin olarak bilinemeyen, kestirilemeyen olgulardır. Bu

süreçte en çok kayıpların ortaya çıktığı yerler, kentsel yerleşim mekanları ve yapılaşmış alanlardır. Türkiye nüfusunun % 92,8 'i il ve ilçe merkezlerinde yaşamaktadır. Antalya Türkiye'deki kentleşme sürecinden en fazla etkilenen kentlerimiz arasındadır. Nüfus artışı, göç, turizm sektöründeki yatırımlar, ekonomik faaliyetlerdeki çeşitlilik ve uzmanlaşma, yaşam koşullarındaki değişiklikler, arazi değerlerindeki artışla değişen talep ve isteklerle birlikte kent sosyal, ekonomik, fiziksel anlamda değişim ve dönüşüm geçirmiştir ve geçirmeye devam etmektedir. Bu süreçte kent mekansal olarak yayılmakta, kentsel alan kullanımları farklılaşmakta, tarım alanları hızla kentsel alana dönüşmekte, açık ve yeşil alanlar, kıyılar yapılaşma baskısı altında kalmakta, ulaşım ve çevre sorunları baş göstermektedir.

Antalya kenti için daha yaşanabilir, sağlıklı ve güvenli çevreler oluşturmak için doğal varlıkların/ekosistemlerin tahribatının önüne geçilmesi; rant odaklı yapılaşmanın teşvik edilmemesi, ulaşım sorununun giderilmesi, enerji ve su kaynakları sorunlarının giderilmesi, büyüme taleplerinin ve yatırımların doğurduğu sosyo-mekansal eşitsizliklerin önüne geçilmesi; kentsel altyapı, konut ve arazi kullanımı politikalarının eşitlikçi bir yaklaşımla ele alınması, kentimizin kent kimliğini sürdüren doğa ile uyumlu engelsiz bir biçimde planlanması, toplumun tüm kesiminin kentsel hizmetlere erişilebilirliğinin ve sosyal donatı standartlarının arttırılmasının sağlanması, şeffaf kentsel yönetişim politikalarının izlenmesi gerekmektedir. Yeni üretim teknolojileri, kentsel bilgi sistemleriyle, hızlı iletişim olanakları ve araçları, kentlerin hızla değişen süreçlere adaptasyonunu gerekli kılmakta, yaşam kalitesinin artmasında önemli koşullardan birisi olmaktadır. Antalya sahip olduğu doğal potansiyeli, kıyıları, falezleri, dağları, denizi, milli parkları, orman alanları, kültürel çeşitliliği, tarihi yerleşim alanları, turizm potansiyeli, iklimi ile dünyanın en güzel yerlerinden birisidir. Antalya ekonomik, sosyal, fiziksel kalkınmasını kalıcı hale getirmek, doğal potansiyeli yüksek öz değerlerini sürdürmek, bir tarım ve turizm kenti olmanın yanında kültür kenti olmak yolunda, kent kimliğini yaşatmak için kentsel planlama stratejileri ve politikalarını bilimsel, katılımcı ve bütünsel anlamda oluşturmalı ve planlama çalışmalarına aktarmalıdır.

8 Kasım Dünya Şehircilik Gününü ülkemizin her köşesinde Antalya'da başlamak üzere iyi şehircilik örnekleriyle ve tasarımlarıyla, kentte yaşayan herkesin katılımıyla, etkinliklerle, kentlerimizi ve sorunlarının tartışıldığı kentimizin her köşesini bir etkinlik alanı, diyalog ortamını gerçekleştirecek ŞEHİRLERİMİZİN GÜNÜ kentlilerimizin günü olması yolunda adımların atılmasına, kentlerimiz hakkında düşünmeye, muhakeme etmeye ve sorgulamaya davet ediyoruz. Bu gün sorumluları uyarma, ve toplumun bilinç içinde planlamaya etkin bir biçimde katılmaları için çağrıdır.

Kentlerde yaşayan herkesin ve her kesimin, yaşam ortamlarındaki sorunlarla ilgilenmelerinin tartışmalarının, kentsel yaşam haklarının bir gereği olarak hissetmesi gereken bir sorumluluk alanı olduğunu hatırlatırız…

TMMOB ŞEHİR PLANCILARI ODASI
ANTALYA ŞUBESİ XI. DÖNEM YÖNETİM KURULU

3.1.13. HAVA KİRLİLİĞİ İLE İLGİLİ BASIN AÇIKLAMASI

ANTALYA İL KOORDİNASYON KURULUNDAN
BASINA VE KAMUOYUNA
(19.11.2020)

TMMOB Antalya İl Koordinasyon Kurulu, Antalya'da kış aylarında, ısınma ihtiyacıyla yakılan fosil yakıtların, motorlu taşıt emisyonlarıyla birlikte bölgedeki hava kalitesini olumsuz etkilediğini belirtti. Kentte düşük rakımlı yerleşim yerlerinde temel ısınma kaynağı elektrik, doğalgaz, kömür ve odunken, yüksek rakımlı ve henüz doğalgaz altyapısı olmayan bölgelerde elektrik, kömür ve odun kullanıldığı kaydedildi.

STANDARDI TKİ VE TTK BELİRLEYECEK

Antalya genelinde satışa sunulan kömür kalitesinin Mahalli Çevre Kurulu (MÇK) kararına göre Büyükşehir Belediyesi tarafından denetlendiği hatırlatıldı. Ancak valiliklere, Türkiye Kömür İşletmeleri Kurumu (TKİ) Genel Müdürlüğü tarafından, 'Dağıtılacak kömürün niteliği ilgili mevzuat ve/veya TKİ ve Türkiye Taşkömürü Kurumu (TTK) tarafından üretilen kömürün özellikleri esas alınarak belirlenir' şeklinde bir karar gönderildiğine dikkat çekildi. Bu karar kapsamında dağıtımı yapılacak kömürlerde MÇK kararlarıyla değiştirilen standartların uygulanmayacağı açıklandı. Yardımlar ihtiyaç sahiplerine ulaştırılırken hangi kalitedeki kömürün hangi ilçeye dağıtıldığının takip edilemediği de belirtildi.

KÜL ATIK POLİTİKASI

Antalya'nın seracılık bakımından ülkemizin en değerli bölgesi olduğuna da dikkat çekilen açıklamada, seracılıkta kullanılan kömür, odun, fueloil ve benzeri fosil yakıt miktarına ve kalitesine ilişkin bir kayıta tüm araştırmalara rağmen ulaşılamadığı kaydedildi. Kurul, fosil yakıtlar sonucu oluşan emisyonların tahmin edilmesi için ve yanma sonucu oluşan katı atığın (külün) nasıl ele alınması gerektiğine yönelik politika oluşturulması için gerekli olan bu bilgiyi elinde bulunduran kurumları da paylaşmaya davet etti.

COVİD-19 RİSKİ

Sosyal devlet anlayışıyla muhtaç ailelerin ihtiyaçlarının karşılanmasını elbette istendiği de belirtilen açıklamada, şu çağrıda bulunuldu:

“Fakat, karşılanan bu ihtiyaç, artan hava kirliliğine bağlı olarak Covid-19 virüsü bulaş riskini artırmakta ve çeşitli sağlık problemlerinin oluşumunu tetiklemektedir. İl ve ilçe SYDV'nı MÇK kararlarını esas almaya ve kaliteli kömürü ihtiyaç sahiplerine dağıtmaya davet ediyoruz. Yine eksiklik varsa, bunun ihtiyaç sahibi

ailelere nakdi destek olarak sağlanmasını talep ediyoruz. Gerek evsel, gerek tarımsal ısınma amacıyla, her ne kadar fosil yakıtların kullanımının bölgemizde azaltılmasını istiyor olsak da ülkemiz gerçeklerine uygun politika üretmemiz gerektiğinin farkındayız. Bölgemizde ısınma amaçlı yenilikçi ve sürdürülebilir teknolojilerin toplum ile bütünleştirilmesi adına yapılacak faaliyetleri desteklediğimizi ve halkımızla daha etkin buluşturulması adına tüm kurumlarla işbirliği içerisinde çalışma arzusunda olduğumuzu kamuoyunun bilgisine sunarız."

TMMOB ANTALYA İL KOORDİNASYON KURULU

3.1.14. KIRCAMİ İMAR PLANLARI İLE İLGİLİ BASIN AÇIKLAMASI

BASINA VE KAMUOYUNA
(08.01.2021)

Kırcami Sorununu Oldu Bitti Yaklaşımlarla Değil, Kent Dinamikleriyle Ve Meslek Odalarının Katkılarıyla Bilim Ve Tekniğin Gerektirdiği Planlama Anlayışıyla Çözebiliriz…

Kırcami Bölgesi için verilen imar planı iptaline ilişkin karar sonrasında, kamuoyunda yapılan değerlendirmeler ve Mahkeme kararına ilişkin olarak Odamızca bilgilendirme yapma ihtiyacı doğmuştur.

Öncelikle, kurulduğu günden bugüne kadar geçen süreçte Odamız hiçbir siyasi görüş, kişisel menfaatler vs konularda değerlendirme, tavır tutum ve davranış içerinde olmamış; yönetimlerimiz ve üyelerimizin bilimsel değerlendirmeleri sonucunda, planlama tekniğini ve ilkeleri bağlamında değerlendirme, görüş ve katkılar yapmaya çalışmıştır. Bu bağlamda, yapacağımız değerlendirme yine konuya ilişkin olup, konunun taraflarına ya da söylemlere karşılık olmayacaktır. Kırcami bölgesine ilişkin planlama yaklaşımları 1980 yılından bugüne kadar süregelmektedir. Fakat son yıllarda devam eden yargı süreçlerine gidilmek zorunda kalınan planların başlangıcı 2012 yılında Antalya Büyükşehir Belediyesi ile üç Odanın

Kırcami bölgesinin planlamasına ilişkin olarak düzenlediği protokol sonrasında yapılmış olan 1/5000 ve 1/1000 ölçekli planlar olarak değerlendirilmelidir. Bu sürece katkı koymak adına eski Oda yönetimimizce toplantılara katılım sağlanmış olup, bu toplantılarda planlama sürecinin olması gereken yönleri anlatılmaya çalışılsa da süreç doğru ilerlememiştir.

Planlama gelecekte, bir kentin gelişimi, doğal ve kültürel kaynaklarının sürdürülebilirliğini sağlamada, yaşam tarzını, refahını olumlu ya da olumsuz etkileyeceği açık olup kamusal kaynakların; doğru bir şekilde yatırıma dönüştürülmesi tüm kent halkı için eşit ve en etkin şekilde kullanılmasına yön veren en büyük araçtır.

Bu sebepler göz önüne alındığında yapılan planlamanın uygun olmayan yönlerinin fazla olması, planlama tekniği ve plan gerekçelerinin doğru zeminlere oturtulmamış olması nedenleriyle planlamayı yapan ilgili idarelere itiraz yolu ile düzeltilebilecek

hususlar iletilmiş, herhangi bir şekilde geçmişten bugüne kadarki süreçte itirazlar değerlendirmeye alınmamıştır. Planlar, geçmiş yıllardan itibaren, yargı kararları neticesinde; kent için duyulan kaygıların ya da planlama tekniğine ilişkin yanlışların olması nedeniyle iptallerle sonuçlanmıştır.
Burada yapılması gereken planların eksik ve yanlışlarından dönülerek doğru bir planlama anlayışı ile planların sağlam zeminlere oturtulmasını sağlamak olmalıydı.
Bunun yerine ilgili idarelerce Mahkemelerce iptal kararları verilmesinden hemen önce bilirkişi raporlarına istinaden süreci devam ettirebilmek (!) adına apar topar kararlar alınmış olması sonrasında geldiğimiz nokta halen başlangıç noktasıdır.
Sonuç olarak; Danıştay'ın Toprak Koruma Kurulu kararının uygun olmadığı yönünde verdiği karar ortada iken, kararı veren Mahkemelerin konuları Bilirkişiler kadar bile bilmediği gibi algı yaratarak, önceki süreçlerle aynı tutumlardan vazgeçmemek farklı sonuçlar doğurmayacağı açıktır.
Bunların yerine sürecin doğru işletilmesi adına konuya ilişkin doğru yönlendirmelerin ilgililerce dikkate alınması gerektiği açıktır. Bu zeminin oluşabilmesi için ise; ortaya çıkmış planlar ile meclis kararına sunulmak üzere olan planlara hemen uygun görüş istenilmesi yerine tüm kentin kabul edebileceği bir planlama anlayışı ortaya konulmalıdır.
İdare Mahkemesinin ve öncesinde Danıştay'ın verdiği karar net olup bu kararın yine kısa vadede çözüm getirecek yöntemlerle yorumlanması yerine, planı iptale götüren sebepler dikkate alınıp, bu doğrultuda doğru bir planlama anlayışıyla planın yasal zeminlere oturtulması ve en doğru danışmanlıkla, kent dinamikleri ve meslek odalarının katkılarıyla konu planlama tekniğine uygun hale getirilmesi gerekmektedir.
Unutulmamalıdır ki bir kentin planlaması, tüm kent dinamiklerini gözeterek ve tüm uzmanlık alanlarında görüşler alınarak Şehir Plancılarının uzmanlığında gerçekleşen bilimsel bir olgudur.

TMMOB ŞEHİR PLANCILARI ODASI
ANTALYA ŞUBESİ XI. DÖNEM YÖNETİM KURULU

3.1.15. KIRCAMİ İMAR PLANLARI İLE İLGİLİ BASIN AÇIKLAMASI

ANTALYA MESLEK ODALARI EŞGÜDÜM KURULUNDAN
BASINA VE KAMUOYUNA
(20.01.2021)

Çözüm Her Zaman Mümkündür

Antalya Meslek Odaları Eşgüdüm Kurulu yaptığı yazılı açıklamada Kırcami bölgesindeki imar konusunda yaşanan sıkıntılara değinerek bu konudaki iptallerin nedenlerin iyi irdelenmesi gerektiğini belirtti.

Antalya Eşgüdüm Kurulu Başkanı Emrullah Tayfun Çavdar tarafından yapılan yazılı açıklamada konu ile ilgili şunlara dikkat çekildi:

“Antalya Meslek Odaları Eşgüdüm Kurulu olarak;

Bugüne kadar kentin geleceği, kent halkının mutlu ve sağlıklı bir şekilde yaşayabilmesi, kentimizin doğa harikası yapısının gelecek nesillere aktarılması adına yapılan tüm çalışmalara katkı koymaya çalıştık.

Bunların aksine olan bütün çalışmalara da karşı duruş sergileyerek bilgi ve birikimlerimizi kentin yararına kullanmaya özen gösterdik.

Yine böyle bir noktada;

Kentimiz ve kent halkımız adına doğal kaynakların korunması, mevcut kent mirasının gelecek nesillere aktarılması ve sürdürülebilir bir yaşam döngüsü adına değerlendirme yapma mecburiyeti doğmuştur.

Kentin yapılaşmış alanlarına en yakın bölgesindeki imar baskısının, doğru bir şekilde analiz edilmesi gerekmektedir. Planlama ilkelerinin, sağlıklı kent gelişiminin, kent yaşayanlarının konforu ile ekonomik baskıların doğru bir şekilde çözümlenmesinin üzerinde özellikle durulmalıdır. Dolayısıyla bu analiz, gelişme eğilimi ülkemiz ortalamasının üstünde olan kentimiz için çok önemlidir.

Kentimizin Kırcami bölgesinde yoğunlaşan ve senelerdir kentin ve kentlinin gündemini meşgul eden bu hususta, gelinen nokta itibarıyla bir kez daha değerlendirilmesi ihtiyacı doğduğu kanaatindeyiz.

Bölgenin, toprak koruma kurulunun “tarım dışı kullanım kararı” vermesinin ardından başlayan imar ve parselasyon planlarının, gelinen süreçte mahkeme kararlarıyla iptal edilmesi yaşanan sürecin bilimsel ve teknik verilere doğru bir şekilde oturtulamadığının göstergesidir.

Bilimsel ve teknik gerekçeler derken, halkımızı bu kavramlardan korkutmamak gerekmektedir. Çünkü bu terimlerin içerisinde kent halkının ihtiyaçları, gereksinimleri, yaşam şekillerine göre kentin gelişiminin en etkin ve sağlıklı bir şekilde sağlanması gelmektedir. Fakat sadece bu gerekçelerin kent gelişimi için yeterli olmadığı açıktır.

Bunlarla birlikte kent kaynaklarının etkin bir şekilde kullanılarak yatırımların Belediyelerce doğru bir şekilde ve öncelik sırasına göre yapılması da önemlidir. Kentin imkânları, siyasetçilerin rantı ön plana çıkaracak oy kaygısına hiçbir zaman teslim edilmemelidir.

Bu ve bunun gibi değerlendirilecek konuların uzmanı olan meslek odalarımızca yeteri kadar değerlendirme yapılmış olmakla birlikte bu değerlendirmelerin yönetimlerce dikkate alınması önem taşımaktadır.

Konunun uzmanı odalarımızca dava konusu edilen imar planları gerçekten doğru temellere oturtulmuş olsaydı mahkemelerin kararlarının bu şekilde olmayacağı hatta belki de dava konusu olmayacağı açıktır.

Bu noktada ilgili meslek odalarımızın değerlendirmelerine önem veriyor ve kaygılarını paylaşıyoruz.

Dolayısıyla gelinen noktada mahkeme kararlarını tartışmak yerine, Planı iptale götüren sebepler dikkate alınarak; doğru bir planlama anlayışıyla, kent dinamikleri ve meslek odalarının katkılarıyla, konunun şehircilik ilkeleri, planlama esasları ve sürdürülebilir sağlıklı kentleşme temeline uygun hale getirilerek çözümün mümkün olduğunu belirtmek isteriz.

Antalya Kamuoyuna Saygılarımızla...

ANTALYA MESLEK ODALARI EŞGÜDÜM KURULU

3.1.16. DÜDEN ÇAYINDA YAŞANAN KİRLİLİK VE BALIK ÖLÜMLERİ İLE İLGİLİ BASIN AÇIKLAMASI

TMMOB ANTALYA İL KOORDİNASYON KURULUNDAN
BASINA VE KAMUOYUNA
(27.01.2021)

Düden Çayında Yaşanan Kirlilik Ve Balık Ölümlerine Dair Basın Açıklaması…

DEĞERLİ BASIN MENSUPLARI,

Çevre sorunları, insanların yaşadıkları doğal ortamı bozmaları ile ortaya çıkar. İnsanlar da kendilerine daha iyi yaşama koşulları sağlamak için maalesef çevreye zarar veriyorlar. İçinde bulunduğumuz sistemde, bedel ödemeden hizmet aldığımız tek alan doğamız. Bu nedenle çoğumuz farkında olmasak da ona hayatımızı borçlanıyoruz. Bu borcumuzu, gelecek kuşaklara daha yaşanabilir bir doğa ve sağlıklı doğal varlıklar bırakarak ödeyebiliriz.

Çevreye verilen zararlar içerisinde de insan yaşamını en çok etkileyeni, suya verilen zararlardır.

Su… Hayatın, dolayısıyla bizlerin var olmasındaki en önemli etken. Tarih boyunca medeniyetlerin en güçlü silahı, yeri gelince savaş sebebi. Metabolizmamız için olmazsa olmazı, yaşamımızın kaynağı.

Su hayattır, su bir haktır, su kaynak değil doğal varlıktır. Doğal varlıklarımız arasında önemli bir yer tutan su, yanlış yönetim, aşırı kullanım, mevzuat eksikliği, iklim değişikliği ve kirlilik gibi sebeplerle hayati bir tehdit altındadır. Öncelikle suyun kullanılacak bir kaynak değil de korunması gereken bir varlık olduğunun altını çizmek istiyoruz. Var olan kanun ve yönetmeliklerimizin su varlığını korumak için yeterli olmadığını da biliyoruz.

Antalya'mızın önemli su kaynaklarından birini oluşturan, Düden, 10 km boyunca Antalya' nın yer altından akarak, büyüleyici bir görsel şölen sunarak Lara'dan Akdeniz'e dökülmektedir. Antalya için doğal bir sembol haline gelmiştir. Şelalenin etrafı zengin bitki örtüsüyle örtülüdür. Düden Şelalesi ve Çayı sahip olduğu bu doğal özelliklerden dolayı Çevre ve Şehircilik Bakanlığınca 03 Temmuz 2020 tarihinde "doğal sit-nitelikli doğal koruma alanı" olarak tescil edilmiştir.

Kuraklığı sıkça konuştuğumuz şu günlerde önemli su değerlerimizden olan Düden Çayında binlerce balık ölümüyle sonuçlanan ciddi bir kirlilik yaşanmıştır. 11 Ocak 2021 tarihinde, Yukarı Düden Şelalesi'nin mansabında kalan dere yatağında köpürme ve koku sorunu olduğu, işbu köpürme ve kokunun dere yatağı boyunca devam ettiği ve sonrasında bölgede balık ölümleri gözlendiği ortaya çıkmıştır. Akabinde suda balık ölümlerine sebep olan kirli su denize ulaşmıştır.

Valilik tarafından yapılan açıklamalarda; bölgedeki birçok işletmenin atık suyunu kontrolsüz bir şekilde toprağa ve yeraltına deşarj ettiğinin tespit edildiği, 13 işletmeye 2.901.628,00 TL idari para cezası uygulandığı ve 11 tesisin faaliyetinin durdurulduğu bildirilmiştir. Şunu belirtmekte de fayda vardır; sadece para cezaları yeteri kadar caydırıcı olmamaktadır. Doğaya ve dolayısıyla insan canına kasteden bu işletmelerin, su kaynaklarına en uzak noktalara taşınmaları ve suyu korumak için var olan kanun ve yönetmeliklerimizin de ivedi olarak elden geçirilmesi gerekmektedir.

DEĞERLİ BASIN MENSUPLARI,

Bildiğiniz üzere Kentimizin nüfus artış hızı Türkiye ortalamasının üzerinde seyretmektedir. Hızlı nüfus artışı; yapılaşma, altyapı sorunları, çevre kirliliği ve kontrolsüz sanayileşmeyi beraberinde getirmekte ve su kaynakları üzerinde baskılar oluşturmaktadır. Düden Şelalesi ve Çayı Nitelikli Koruma Alanı olmasına rağmen kirlilikle mücadele etmek zorunda kalması, bu baskıların doğru yönetilemediğini göstermektedir.

Su kaynaklarımız üzerindeki; iklim değişikliği, nüfus artışı, kentleşme ve sanayileşme gibi çeşitli baskıların olumsuz etkilerini en aza indirgemek için havza yönetim planları tüm kurumların ve meslek odalarının eşgüdümü içinde hayata geçilmelidir.

Kentin jeolojik yapısından dolayı zerzemine tahliye edilecek her türlü kirliliğe karşı toleransı zayıftır.

Antalya'nın içme ve kullanma suyu ihtiyacı yeraltı sularından karşılandığı hassasiyetiyle şehirleşme sürecinin doğru yönetilmesi ve düzenli denetimlerin yapılması gerekmektedir. Olası bir kirliliği anında tespit edecek, su kalitesini izleyecek sistemlerin kurulmasına ihtiyaç duyulmaktadır.

Her ne kadar şuan Düden Çayı'nın fiziksel olarak normale dönmeye başladığı seyredilse de sorun tam anlamıyla çözülmüş değildir. Bu nedenle cevaplanmasını beklediğimiz sorularımız vardır;

- Düden Çayına etki edebilecek bölgede ruhsatsız, çevre izin ve lisansı olmayan firmaların tamamı tespit edilmiş midir?

- Denetim yapılan işletmelere daha öncesinde herhangi bir denetim yapılmış mıdır?

- Düden Şelalesi ve Çayı Nitelikli Doğal Koruma Alanı olması sebebiyle, herhangi bir kirliliğe karşı kalıcı tedbirler düşülmekte midir?

- Denetimler düzenli olarak yapılmaya devam edecek midir?

- Yüksek konsantrasyondaki kirliliğin temel nedeni tespit edilmiş midir?

- Yaşanan kirlilik tarım alanlarını ne ölçüde etkilemiştir ve insan sağlığına olası zararları yönünde araştırmalar yapılmakta mıdır?

- Balık ölümleri ile ekosistemin uğradığı zararı gidermek üzere ne gibi çalışmalar yapılacaktır.

Sorularımızın cevaplanması bölgede kirliliğe sebep olan kaynağın, kaynakların belirlenmesinde büyük önem taşımaktadır.

Böylesine bir kirliliğin bir daha yaşanmaması adına yetkililerin ne gibi önlemler aldığıyla ilgili açıklama yapmaya davet ediyor ve TMMOB Antalya İl Koordinasyon Kurulu olarak; yaşanan bu felaketin tekrarlanmaması, kalıcı çözüm bulunabilmesi için her zaman olduğu gibi bugünde yapılacak çalışmalara katkı sağlamaya hazır olduğumuzu ilgili kurumlara ve kamuoyuna bildiririz.

TMMOB ANTALYA İL KOORDİNASYON KURULU

3.1.17. 1-7 MART DEPREM HAFTASI İLE İLGİLİ BASIN AÇIKLAMASI

BASINA VE KAMUOYUNA
(04.03.2021)

Güvenli, Sağlıklı ve Dirençli Kent olmak için Toplumsal Bir Bilinç Oluşturmaya ve Riskleri Önleyici Planlama Çalışmalarına İhtiyaç bulunmaktadır.

Bir deprem ülkesi olarak her an risk altında olmamıza rağmen, yaşadığımız mekanlarda güvenli çevreler oluşturulması konusunda gerekli hassasiyet gösterilmemekte, kalıcı çözümler ve planlı bir yol haritası oluşturulamamaktadır. Bunun yanında imar barışı altında imar affı düzenlemesi ile kaçak yapılar

yasallaştırılarak, doğal alanlarımız ve kıyılarımız plan değişiklikleriyle farklı kullanımlara dönüştürülerek açık-yeşil alanların zarar görmesine neden olunmakta, kamusal yaşam alanlarımız bu durumdan olumsuz etkilenmektedir.
Antalya kentinde depremlerin neden olabilecekleri fiziksel, ekonomik, sosyal, çevresel ve politik zarar ve kayıpları önlemek veya etkilerini azaltmak, depreme dirençli, güvenli, hazırlıklı ve sürdürülebilir yeni yaşam çevreleri oluşturmak için bilim ve tekniğe uygun, kapsamlı ve bütüncül planlama çalışmalarına ihtiyaç bulunmaktadır. Böylece; Riskleri oluşturan tehlikelerin önceden belirlenmesi ve zarar görebilirlik düzeyinin tespitine yönelik kentsel risk değerlendirme çalışmalarını içeren bir mekansal planlama yaklaşımı ortaya konularak olası afetlerin olumsuz sosyal ve ekonomik etkilerini azaltılabilmektedir.

5216 sayılı Büyükşehir Belediyesi Kanununda belirtildiği üzere il düzeyinde yapılan planlara uygun olarak doğal afetlerle ilgili planlamaları ve diğer hazırlıkları yapmak görevi büyükşehir belediyesine verilmiştir. Dolayısıyla, Deprem ve Afet Master Planı hazırlamak, deprem ve zemin inceleme amaçlı rapor, etüt, harita, plan ve proje yapmak, yaptırmak, yürütmek ve geliştirmek konuları bu kapsamda yer almaktadır. Kentimiz için de Büyükşehir Belediyesi koordinatörlüğünde, farklı kurum ve kuruluşlarla işbirliği içerisinde meslek odaları ve sivil toplum kuruluşları katılımıyla depremde meydana gelecek risklerin önlenmesi konusunda toplumsal bir katılım ortamının oluşturulması gerekmektedir.

Antalya kentinde sağlıklı bir çevrede yaşama hakkını temel alan kısa, orta ve uzun vadede yapılacak stratejilerin oluşturulması gerekmektedir. Antalya'da öncelikle kent bütününde mevcut durumun tespit edilmesine yönelik çalışmaların bilim ve tekniğe uygun olarak, kurum ve kuruluşların işbirliği içerisinde yapılması gerekmektedir.

Kentsel risk analizleri yapılarak elde edilen verilerin ışığında Riskli alanların, yapı ve zemin etüdlerinin yapılarak belirlenmesi, riskli yapıların kamusal binaların özellikle hastane ve eğitim kurumları başta olmak üzere, tarihi ve kültürel çevrenin, risk teşkil eden yapı stoklarının envanter çalışmalarının yapılmasına, güncel bilgi teknolojilerinin oluşturulmasına ihtiyaç bulunmaktadır.

Mevcut teknik bilgiler ve analizler ışığında kentteki her türlü riskleri önleyici Sakınım Planlaması Çalışmalarının yapılarak kararların mekansal planlama çalışmalarına aktarılması önem taşımaktadır.

Kentimiz için TMMOB Şehir Plancıları Odası Antalya Şubesinin belirlediği Kentsel Dönüşüm İlkeleri doğrultusunda hareket edilmesi bunun bir strateji belgesi haline dönüştürülmesi çalışmaların sağlıklı bir şekilde yürütülmesi bakımından yararlı olacaktır. Depremde olası risk taşıyan alanları dönüştürürken müdahale biçimlerinin, kapsamının ve ilkelerinin de plan bütünlüğü içerisinde belirlenmesi bütün bu çalışmalar yapılırken üst ölçekli planlama kararlarına, nüfus ve yoğunluk değerlerine uygun olarak hareket edilmesi gerekmektedir.

Bir doğa olayı olan depremin afete dönüşmesini engellemek için toplumsal bir bilinç oluşturmaya, kentsel riskleri en aza indirgeyecek Sakınım planlama çalışmalarına VE KENT BÜTÜNÜNDE KENTSEL DÖNÜŞÜM İLKELERİNİN belirlenmesine ve mekânsal planlama kararlarına aktarılmasına ihtiyaç bulunmaktadır. Kenti yönetenlerden kentsel riskleri en aza indirgeyecek planlı adımları atarak yaşam hakkımızın korunmasını talep ediyor, deprem ve doğal afetlerde yaşamını yitiren vatandaşlarımızı bir kez daha saygıyla anıyoruz.

TMMOB ŞEHİR PLANCILARI ODASI
ANTALYA ŞUBESİ XI. DÖNEM YÖNETİM KURULU

3.1.18. 22 MART DÜNYA SU GÜNÜ İLE İLGİLİ BASIN AÇIKLAMASI

BASINA VE KAMUOYUNA
(17.03.2021)

SUYUN DEĞERİ

Uluslararası Dünya Su Günü 1993 yılından beri her yıl 22 Mart'da tatlı su kaynaklarının önemine dikkat çekmek ve su kaynaklarının sürdürülebilir yönetimine odaklanılmasını sağlamak amacıyla Birleşmiş Milletler organizasyonluğunda kutlanmaktadır. 2021 yılının teması "Suyun Değeri" olarak belirlenmiştir.

Su doğal ve kıt bir kaynaktır. Ülkemiz su kaynakları açısından kişi başına düşen 1500 m³ kullanılabilir su miktarı ile su kısıtı bulunan ülkeler kategorisinde yer almaktadır. Bu nedenle mevcut su kaynaklarının korunması, alternatif su kaynaklarının geliştirilmesi, ekolojik çevre ile uyumlu teknolojilerin kullanılması ve yaygınlaştırılması, sürdürülebilir su politikalarının oluşturulması ve dolayısıyla sürdürülebilir kalkınmanın bir girdisi olarak ülke gündeminde önemli yer tutmaktadır.

Bilindiği üzere "Su Kirliliği Kontrolü Yönetmeliği" ülkemizde su kaynaklarının korunmasında uygulanan en önemli mevzuattır. Bu yönetmelik, su kaynaklarının korunmasına ilişkin esasları, yasakları, atık suların boşaltım ilkelerini ve boşaltım izin esaslarını, atık su altyapı tesisleri ile ilgili esasları ve su kirliliğinin önlenmesi amacıyla yapılan izleme ve denetleme usul ve esaslarını kapsar. İmar Planı yapılırken de bu yönetmeliğe uygun olması koşulları kamu kurumların imar planına esas görüşleri doğrultusunda plan notlarında belirtilir. Burada en önemli sorun su kaynaklarında alınacak koruma ve iyileştirme tedbirleri açısından yetersiz kalınılmasıdır.

Ülkemiz genelinde su kaynaklarını tehdit eden önemli unsurlardan biri de iklim değişikliği olarak görülmektedir. Atmosferdeki CO2 ve diğer sera gazı birikimlerinde sanayi devriminden sonra başlayan hızlı artışa paralel olarak, küresel ortalama yüzey sıcaklıklarında da belirgin ısınma eğilimleri gözlenmektedir. Sıcaklıklardaki artışa bağlı olarak, hidrolojik döngünün değişmesi, kara ve deniz buzullarının erimesi, kar ve buz örtüsünün alansal daralması, deniz seviyesinin

yükselmesi, şiddetli hava olaylarının frekansının ve şiddetinin artması kuraklık, çölleşme, salgın hastalıkların ve zararlıların artması gibi, dünya ölçeğinde sosyoekonomik sektörleri, ekolojik sistemleri ve insan yaşamını doğrudan ya da dolaylı olarak etkileyecek önemli sonuçlarının olacağı beklenmektedir. İklim değişikliğinin kilit unsurlarından biri, suyu okyanuslarımızdan atmosfere, karaya, nehirlere ve göllere ve ardından yeniden denizlerimize ve okyanuslarımıza kesintisiz şekilde dağıtan Dünya su döngüsü üzerindeki etkisidir. İklim değişikliği atmosferdeki su buharı seviyelerini arttırmakta ve su bulunabilirliğini daha az öngörülebilir hale getirmektedir. Bu kimi yerlerde daha yoğun yağmur fırtınalarına, kimi yerlerde ise, özellikle yaz ayları sırasında çok şiddetli kuraklıklara sebep olabilmektedir. Günümüzde hava ve okyanus sıcaklıklarının arttığını, kar ve buzulların yaygın bir şekilde eridiğini ve deniz seviyelerinin yükseldiğini gösteren pek çok araştırma bulunmaktadır.

Su kaynaklarını tehdit eden sorunların giderilmesi için gerekli olan Su Yönetiminin etkin bir şekilde oluşturulması gerekmektedir. Dünya Su krizinin çözümünde "bütünleşik su
kaynakları yönetimi" ilkeleri ön plana çıkmaktadır. Su yönetiminde idari sınırlar yerine havza bazlı yönetim esas alınması gerekmektedir.

Su yönetimi; bütün canlıların ve sektörlerin taleplerini dikkate alarak, su kaynaklarının optimum faydalı kullanımlarını sağlayacak ve olumsuz etkilerini kontrol altına alacak politika geliştirme, planlama, kalite koruma, yatırım, izleme, izin verme, denetim, yaptırım ve koordinasyon faaliyetlerinin bütünüdür.

Su yönetimi, suyun kullanımı ile ilgili süreçlerin doğrudan ve dolaylı olarak birçok aktörünü ve alanını içermektedir. Hiçbir sektör veya kurumun işbirliği içerisinde çalışmadan su kaynaklarının eşit, adil, barışçıl ve sürdürülebilir kullanımını sağlamaya tek başına gücünün yetmeyeceği açıktır.

Sürdürülebilir su kullanımı ise, suyun tek bir damlasının bile israf edilmeden çevre ile uyumlu olacak şekilde etkin kullanımının sağlanmasıdır. Bu kapsamda, su tüketim oranlarının azaltılıp, suyun etkin ve yeniden kullanımına ilişkin yenilikçi yöntemlerin belirlenmesi ve sürdürülebilir su yönetimi için su tasarrufu modellerinin geliştirilmesi ve uygulanması gerekmektedir. Örneğin, Ülkemizde yapılan araştırmalar yüzey sulama metodlarının yaygın kullanımı nedeniyle aşırı su tüketildiğini göstermektedir. Suyun tarla içerisinde uygulanmasında toprak, bitki ve iklim koşullarına göre yağmurlama ve damla sulama sistemlerinden yararlanılması su kayıplarını % 30-80 azaltmaktadır.

Su kaynaklarının akılcı ve sürdürülebilir kullanımı mekânsal ve sektörler arası planlama ve karar verme süreçlerinin eşgüdümü ile sağlanabilmektedir. Su kaynaklarının yönetiminde önemli hususlardan biri; su kaynaklarının korunması, diğeri ise, su kaynaklarının sürdürülebilir bir şekilde kullanılmasıdır.

Kentleşmenin Su kaynakları üzerinde baskısı artmakta su kaynaklarını olumsuz yönde etkilemektedir. Nehir yataklarının yapılaşmaya açılması, nehirlerimizin beton ile kanallara dönüştürülmesi, geçirimli alanların çoğunun şehirleşme çabaları ile geçirimsiz hale getirilmesi sonucunda her yıl yağmurlu dönemlerde can ve mal kayıplarına neden olan taşkınlar yaşanmaktadır. Kentlerin içinden geçen akarsuların kurutularak, üzerleri kapatılarak veya kanallaştırılarak kullanıcılar ile bağlantılarının

kesilmesi ve ekolojik bütünlüğün bozulmasına neden olmaktadır. Son yıllarda iklim değişikliğinin etkisi ile artan doğa olayları, kentlerimizde bu tip uygulamaların bir sonucu olarak afete dönüşmektedir. Havza bazında planlamaya da veri oluşturacak taşkın tehlike haritaları ve risk haritalarının hazırlanarak taşkın öncesinde esnasında ve sonrasında yapılacak olan iyileştirme ve müdahalelerin belirlenmesi hayati önem taşımaktadır.

Ülkemizde gerek su yasaları gerekse su kaynakları ile ilgilenen kurum ve kuruluşların görevlerini içeren yasalarda bir revizyona ihtiyaç bulunmaktadır. Bu sebeple su kaynaklarının yönetimi konusunda gerek karar verme gerekse araştırma amaçlı görevler üstlenen kamu kuruluşların, yerel yönetimlerin ve üniversitelerin bir araya gelmesiyle çalışmaların bir standart dahilinde düzenlenmesi gerekmektedir. Bütüncül bir su yönetim

politikası oluşturularak uygulanması gerekmektedir. Su kaynaklarının korunması, iyileştirilmesi ve kullanılmasına ilişkin politikaları belirlemek, ulusal ve uluslararası düzeyde etkin bir şekilde koordinasyonunu sağlamak, yüzey ve yeraltı sularının kalite ve miktarını belirli zaman aralıklarıyla kontrol etmek ve korunmasına yönelik çalışmalar yapmak gerekmektedir.

Su politikalarının bütüncül bir "Su Yasası" ve ilgili mevzuatları ile desteklenmesine ihtiyaç vardır. Mevcut su yasasında bulunmayan, su kaynağının verimli olarak kullanılması için gerekli diğer bir koşul da suyu kullananın bedelini ödemesi politikasının su yasası içerisinde yerini alması gereğidir.

Suyun yönetimi ve korunması konusunda tüm paydaşlar arasında iletişiminin geliştirilmesi, sivil toplum kuruluşlarının kapasitelerinin güçlendirilmesi ve kamu bilincinin de artırılması gerekmektedir.

Kentimiz için; su kaynaklarımızın doğal, insani, tarımsal, endüstriyel ihtiyaçları sürdürülebilir şekilde karşılamasının devam ettirilebilmesi için kısa, orta ve uzun vadeli stratejik su yönetimi planlarına ihtiyaç bulunmaktadır. Su kaynaklarının envanterinin çıkarılması, yer altı su kaynaklarının kapasitesinin ve su yollarının belirlenmesi için ilgili kurum ve kuruluşların işbirliği içerisinde çalışmalar yapması gerekmektedir. Bölgede su bilgi sisteminin kurulması gerekmektedir. Su kaynaklarına ilişkin tüm bilgileri içeren bir veri tabanı geliştirilmelidir. Su kaynaklarının mevcut ve potansiyel kullanımlarının belirlenmesi gerekmektedir. Kentteki su kaynaklarının korunması, kullanılması ve yönetimi makro ölçekte planlanmalı, uygulanmalı, denetlenmeli ve yönetilmelidir. Su kaynaklarının korunması ile ilgili kararlar mekansal planlama çalışmalarına aktarılmalı ve uygulanmalıdır.

Su kaynaklarının yapılaşma ve kirlenmeye karşı korunmasında yerel yönetimlere önemli görevler düşmektedir. Bunun bir politika olarak benimsenmesine ve uygulama programlarının yapımına ihtiyaç vardır. Halkın, kullandığı içme ve kullanma suları hakkında bilinçlendirilmesi gerekmektedir. Bu nedenle ilgili kamu ve sivil toplum örgütlerinin bu konuda çalışmalarda bulunması gerekmektedir.

Yukarıda ifade edildiği gibi, Su kaynaklarının korunması ve kullanılması konusunda ülkesel ve kentsel ölçekte yapılması gereken bir çok kapsamlı çalışmaya ihtiyaç bulunmaktadır. Bütün bunlar yapılmadığı takdirde; biz hala kentlerimizde yaşanan su kirliliğinin neden olduğu balık ölümlerinin nedenini çözemeyiz, hala kamu kurum

ve kuruluşlardan analiz sonuçlarını açıklamasını bekleriz ve hala çağımızdaki tüm teknolojik gelişmelere rağmen su kirliliğini önleme noktasında bir adım daha ileriye gidemeyiz…

DR. EBRU MANAVOĞLU
TMMOB ŞEHİR PLANCILARI ODASI ANTALYA ŞUBE BAŞKANI

3.1.19. FALEZLER ÜZERİNDE 15 KATLI YAPILARIN YAPILMASI HABERLERİNE İLİŞKİN BASIN AÇIKLAMASI

BASINA VE KAMUOYUNA
(10.06.2021)

KAMUOYUNUN BİLGİSİNE

Kent gündeminde bir süredir yer alan, çeşitli meslek odalarının açıklamalarının basında yer aldığı Falezler üzerinde 15 katlı yapıların yapılmasına ilişkin haberler tarafımızca takip edilmekte olup; Meclis gündemine geldiği günden beri Odamızın takibinde ve değerlendirmesinde olan bu konu hakkında kent bileşenlerinin doğru bir şekilde bilgilendirilmesi Antalyamız için doğru değerlendirmelerin yapılması adına Şubemizce bir açıklama yapılması ihtiyacı doğmuştur.

Söz konusu karar, 08.03.2021 tarih ve 220 sayılı Antalya Büyükşehir Belediyesi Meclis kararı ile "Muratpaşa ilçesi sınırları içerisinde yürürlükte bulunan 1/1000 ölçekli Uygulama İmar Planında emsal ve toplam inşaat alanı (TİA) belirlenip kat yüksekliği belirlenmeyen konut adalarında kat yüksekliklerinin Yençok:15 kat şeklinde belirlenmesine ve plan notu eklenmesine" ilişkin karardır.

Bu meclis kararı İlçe Belediyesince "Yençok=12 kat" olarak belirlemiş bulunan yapı yüksekliğinin Büyükşehir Belediye Meclisince askı süresi içerisinde yapılan itirazların kabulü ile "Yençok=15 kat" olarak değişikliğini kabulüne ilişkindir.

Neden böyle bir meclis kararına ihtiyaç duyulduğu veya bu konunun neden gündeme geldiği ile ilişkin sorunun cevabı:

3194 sayılı İmar Kanununda 14.02.2020 tarihinde yapılan değişiklikle *" İmar planlarında bina yükseklikleri yençok: serbest olarak belirlenemez."* hükmünün getirilmesi ve yine İmar Kanununun Geçici 20. Maddesi ile "Bu Kanunun 8 inci maddesinin birinci fıkrasının (b) bendinin onuncu paragrafında yer alan hükümler doğrultusunda ilgili idare 1.07.2021 tarihine kadar meclis kararı ile plan değişikliklerini ve revizyonlarını yapmakla yükümlüdür. Bina yükseklikleri yençok: serbest olarak belirlenmiş alanlarda plan değişikliği ve revizyonu yapılıncaya kadar yapı ruhsatı düzenlenemez." Hükmü gereği yapıldığı görülmektedir. Dolayısıyla yapılan işlem Kanunda yapılan değişiklik gereğidir.

Bu çerçevede gazete haberlerinde yer alan "Falezlerde 60 metrelik gökdelenler öneriliyor" gibi değerlendirme yapılmadan önce, alınan kararın nereleri içerdiği mevcut durumun ne olduğu ilişkin doğru değerlendirme yapılmalıdır.

1- Alınan Meclis kararı tüm alanlardaki yapı yüksekliğini belirlemek üzere olmayıp, bina yükseklikleri serbest bırakılan alanlar için alınan bir karardır. Dolayısıyla ilk imar planlarında serbest kat olarak belirlenen ve günümüzde yençok:15 kat yüksekliğine tepki gösterilen alanlar aynı alanlar olup bu alanlar için geçmişten bugüne istedikleri kadar yükseklikte bina yapma olanağı zaten bulunan alanlardır. Bu karardan önce imar ruhsatı almaya giden parsel sahibi diğer kısıtlamalar haricinde bu alanlara yüksek katlı binalar yapabilme olanağına sahipti.

2- Yençok=15 kat belirlemesi yapılan ada parsellerin mevcut durumu yapılan değerlendirmelerde göz ardı edildiği de Odamızca görülmektedir. Şöyle ki; bu kararın içerdiği parsellerin hemen hemen tamamı zaten mevcutta yapılaşmış alanlardır. Eğer bu karara ilişkin alanlar doğru şekilde incelenecek olursa, mevcutta 15 kattan daha fazla yapılaşmış birçok parselin mevcutta varolduğu görülebilecektir.

Kaldı ki; bu karar geçerse falez üzerindeki yapılaşmalar böyle olacak şeklinde paylaşılan görselde dahi 15 kattan daha fazla katlı binaların mevcut olduğu görülmektedir.

3- Hava mania alanı ile ilgili yapılan değerlendirme de hatalı bir paylaşım niteliğinde olup, bu plan değişikliğine konu edilen adaların Hava mania alanı ile ilgisi bulunmadığı görülmektedir.

4- 15 kat olarak belirlenen alanlarda yangın riskine ilişkin değerlendirme kabul edildiği düşünülürse;

Zaten mevcutta bu kat yüksekliğinden fazla yapılaşmanın mevcut olduğu,

Bu plan kapsamı dışında kalan birçok adada da çok daha fazla kat yüksekliğinin imar planı kararlarıyla verilmiş olduğu,

Tartışmaya konu falezler üzerindeki 15 kat önerilmesine ilişkin benzer kararların Muratpaşa ilçesinde olduğu gibi Kepez ve Konyaaltı ilçelerinde de önceki meclis kararlarında geçmiş olduğu da değerlendirilmelidir.

5- Katserbestesi olan alanlarda alınan bu karar Meclis kararından da anlaşılacağı üzere "emsal ve toplam inşaat alanı (TİA) belirlenmiş" alanlarda sadece bina yüksekliğine ilişkin alınan karardır. **Yani bu alanlarda yapılabilecek olan inşaat alanı ve yoğunluğunda herhangi bir değişiklik söz konusu değildir.**

Dolayısıyla Falezlerin üzerinde oluşacak yapı yoğunluğu ve miktarı bu kararla değişmemektedir.

Yukarıdaki teknik açıklamalar çerçevesinde;

Kentimizin belki de en önemli kaybedilemez değeri olan Falezlerdeki geçmişte alınan yapılaşma yoğunluğu kararlarına elbette katılmamız mümkün değildir. Falez bandındaki yüksek yapılaşma tartışmaları zamanında bu adalara yüksekliğin serbest kılındığı yaklaşık 30 sene öncesinde yapılmış olsaydı bugün var olan 15 kattan yüksek birçok binanın yapılması engellenirdi. Bu konuda yapılması gereken tek değerlendirme kent siluetine ilişkin tartışmadır. Fakat yukarıda da ifade ettiğimiz üzere bundan önceki süreçte daha fazla kat yapma olanağı zaten verilmiş bir alandan söz etmekteyiz. Bundan sonraki süreçte sadece Falez Bölgesi için değil Konyaaltı için de yüksek katlı yapılaşmalar için Kent Estetik Kurullarının etkin çalışması gerekmektedir.

Bununla birlikte kent gündeminde yer alan bu konunun kentimizdeki planlama anlayışının tekrar değerlendirilmesine bir vesile olması en büyük

temennimizdir. Kent bütünü içerisinde geleceğe yönelik iklim değişikliğine duyarlı doğru bir planlama anlayışını meslek odaları, sivil toplum kuruluşları ve kent dinamikleriyle birlikte ortaya koymamız gerektiği açıktır. Kentin mevcut yapılaşmış alanlarında hiçbir teknik ve yasal gerekçe olmadan plan değişiklikleriyle yoğunluk artışlarını, kentsel dönüşümle kentimizde nasıl iklimsel konfor sağlayacak sağlıklı mekanları oluşturacağımızı, sadece Falez bandını içermeyen tüm kentin etkilendiği ve yasal hiçbir dayanağı olmayan yapı ve bina yoğunluğunu arttıran sosyal donatı alan yetersizliğine sebep olan 1.7 katsayısının kente verdiği zararı, kent gündeminde böylesine yer alan konunun doğru değerlendirilmesine ilişkin yaptığımız bu açıklamada kat yüksekliğinin kaç katla sınırlandırılmasını kentli olarak doğru tartışalım. 15 katlı binalara ilişkin tehlikeleri tartışırken bu plan içeriği olmayan diğer alanlarda da aynı tartışmayı tüm kent genelinde yapalım.

Biz Şehir Plancıları Odası olarak bugüne kadar ve bugünden sonra da kenti ilgilendiren ve meslek alanımıza giren konularda doğru, tarafsız ve kent yararına olacak her türlü değerlendirmeyi yaparak, Meslek Alanımızı ilgilendiren her konuda teknik ve bilimsel veriler ışığında görüş vermeye, kent bileşenlerini doğru yönlendirmeye, gerektiği durumlarda her türlü hukuki mücadeleyi vermeye hazır olduğumuzu belirtiriz. Bundan hiç kimsenin şüphesi olmasın.

TMMOB ŞEHİR PLANCILARI ODASI
ANTALYA ŞUBESİ XI. DÖNEM YÖNETİM KURULU

3.1.20. DÜDEN ÇAYI İLE İLGİLİ BASIN AÇIKLAMASI

ANTALYA MESLEK ODALARI EŞGÜDÜM KURULUNDAN
BASINA VE KAMUOYUNA
(15.06.2021)

DÜDEN' DE KİRLİLİK DEVAM EDİYOR
ACİL ÇÖZÜM İSTİYORUZ

DEĞERLİ BASIN MENSUPLARI,

Su, tüm canlıların var olması için en temel yaşam gereksinimidir. Ekosistemler suyun varlığı ile hayat bulur ve zenginleşirler. Dünyadaki içilebilir ve kullanılabilir su kaynaklarının yetersizliği canlı yaşamını tehdit etmeye başlamıştır.Dünya genelinde 1 milyar 200 bin insan su sıkıntısı yaşamaktadır. Gelecek on yıllarda su kıtlığı salgın hastalıkları, gıdaya ulaşmada zorlukları beraberinde getirecektir. Su bu kadar önemliyken su kaynaklarımızın birer birer kirletilmesine şahitlik ediyoruz.

Antalya'mızın can damarlarından biri olan ve kent merkezinde kalmış son şelalesinden biri olarak varolmaya çalışan Düden Çayı, sahip olduğu biyolojik çeşitlilik ve su değeri nedeniyle Çevre ve Şehircilik Bakanlığınca 03 Temmuz 2020 tarihinde "doğal sit-nitelikli doğal koruma alanı olarak tescil edilmiştir.

2020 yılı Temmuz ayında yaşanan bu sevindirici gelişme maalesef ki Düden Çayının kirlenmesinin önüne geçememiştir.2021 yılının Ocak ayındaDüden Çayında yaşanan koku, köpüklenme, balık ölümlerine dair çevre felaketi yerel ve ulusal basına

yansımış kentimizin önemli bir çevre değeri kirlenmiştir. Yaşanan bu durum çevre değerleri ile ön planda olan kentimizin imajını turizm açısından da olumsuz etkilemiştir. Her ne kadar Antalya Valiliği'nin ilgili kurumlarla denetimlerini gerçekleştirildiği, bazı işletmelerin tespit edilerek cezai işlem uygulandığı açıklansa da ilerleyen süreçte kirliliğin devam ettiği bilinmektedir.

DEĞERLİ BASIN MENSUPLARI

Biz meslek odaları olarak konunun çözümüne dair katkı sunabileceğimizi, ilgili kurumlarımıza yazılı ve sözlü olarak bildirdik. Yapılan çalışmalar hakkında bilgi talep ettik. Şuan için kirlilik fiziksel boyutta görülse de Düden Çayında yaşanan çevre felaketi ile ilgili şüpheler aydınlatılmamıştır. Mayıs 2021tarihinde basına yansıyan Antalya Valiliğinin konuya dair detaylı rapor hazırladığı 22 işletmeye 22milyon 511 bin TL ceza kestiği ifade edilmiştir. Fakat Antalya Valiliği, Antalya Büyükşehir Belediyesi, ASAT tarafından herhangi bir bilgi ne bizlere ne kamuoyuna aktarılmıştır.

Sadece Antalya için değil tüm insanlık için böylesine önemli bir konuda Antalya Valiliği, Antalya Büyükşehir Belediyesi ve ASAT bir koordinasyon içerisinde çalışarak şeffaf bir şekilde kamuoyunu bilgilendirmesi önem arzetmektedir. Bu konuda koordinasyonu sağlayacak olan Antalya Valiliğimizin, ilgili kurum ve kuruluşları biraraya getirerek Düden Çayı'nın kalıcı olarak korunmasına yönelik kentimizin tüm imkanlarıyla hareket etmesini beklemekteyiz.

DEĞERLİ BASIN MENSUPLARI

Meslek odaları olarak Düden Çayı ile ilgili olarak şunlar yapılmalıdır;

- Kamuoyunda oluşan ilgili kurumların gerekli müdahaleyi yapmadığı veya bazı şeylerin açıklanmak istenmediği algısı ortadan kaldırılmalıdır.
- Basına yansıyarak bahse konu olan Antalya Çevre ve Şehircilik İlMüdürlüğü Düden Çayı raporu kamuoyu ile paylaşılmalıdır.
- Düden Çayının özellikle durağan bölgelerinde sıcaklıkla birlikte yosunlaşmanın arttığı gözlenmektedir. Müdahale edilmezse ötrafikasyonla birlikte sucul ekosistemin tahrip olacağı, koku, dip çamuru ve vektörel sorunların baş göstereceği görülmektedir. Sorumlu olan kurulumlar tarafından temizliğinin düzenli olarak yapılması ivedi önem arzetmektedir.
- Geç kalınmış olsa da İlgili kurumların kendi sorumluluk ve görev alanları dahilinde olan çalışmalarını ortaya koyacakları, bilgi alışverişini sağlayacakları düden çayı izleme ve koruma komisyonu oluşturulmalıdır.
- Komisyon kısa, orta ve uzun vadede Düden Çayını kalıcı olacak kurtaracak önlemleri belirlemeli ve en kısa sürede hayata geçirmelidir.
- Komisyonda kurumlar arası görev dağılımı (denetim, numune alımı, analiz, dere temizliği biyolojik çeşitlilik araştırması gibi) belirlenmelidir. Sonuçlar online ortamda halkın erişebileceği şeffaflıkta paylaşılmalıdır.
- Düden Şelalesi'nin ve kırkgöz kaynakları sisteminin etkilendiği beslenme alanı yaklaşık 1700- 2000 kilometrekare bir alandır. Bu alanlara atılan bütün atıklar ergeç yeraltı suyuna karışacak ve kentte yaşam sağlayan

kırkgöz kaynakları sistemi şelaleleri ve yeraltı suyunu iletecektir. 1700-2000 km2 alanın tamamı koruma ve denetim altına alınmalıdır.

- Antalya kenti mutlak koruma alanları üzerine kurulu bir kent bunun için Kent merkezine yapılan tüm sanayi tesisleri denetim altına alınmalı bu durum göz önünde bulundurulmalı ve gerekirse bu tesisler kent merkezi dışına taşınmalıdır.

Marmara denizinde yaşanan müsilajın hepimize ders olması Antalya'mızın böyle bir sorunla karşı karşıya gelmemesi için Antalya Valiliğimizi, Antalya Büyükşehir Belediyemizi, ASAT' ı ve bağlı tüm Kurum ve Kuruluşlarımızı göreve çağırıyoruz.

ANTALYA MESLEK ODALARI EŞGÜDÜM KURULU

3.1.21. KENTİMİZDE YAŞANAN ORMAN YANGILARI İLE İLGİLİ BASIN AÇIKLAMASI

TMMOB İL KOORDİNASYON KURULUNDAN
BASINA VE KAMUOYUNA
(04.08.2021)

Antalya başta olmak üzere ülkemizin birçok kenti orman yangıları ile mücadele etmeye devam etmektedir. Manavgat'ta başlayan ve geniş bir alana yayılan orman yangınlarının kontrol altına alınamaması ne acıdır ki birçok canlının yok olmasına, ekolojik tahribata, can ve mal kaybına sebep olmaya devam etmektedir.
Çevre felaketlerinin yaşanma sıklığının ve tahribatının her geçen gün artmasıyla birlikte, günlerdir her yerimizi saran Orman Yangınları ile mücadelede, Kurumlarımız arasındaki gerekli koordinasyonun olmadığını, yanan alanlarımız için gerekli hava desteğinin sağlanamadığını üzülerek takip ediyoruz.
Mustafa Kemal Atatürk'ün 'Hiç şüphesiz ki Antalya, dünyanın en güzel yeridir' dediği kentimizin alevlerle mücadelesine yeterli destek sağlanmıyor. İlçe ilçe

yayılan yangının yerleşim yerlerine bile ulaşması sebebiyle halk tahliye ediliyor. Can kayıplarımız, kaçmaya çalışırken yanarak ölen hayvanlarımız ve yeşilin siyaha döndüğü ormanlarımız bizleri neden bu felaketlere karşı önlemler alınmadı sorusunu sorduruyor.
Orman yangınlarının tam da başladığı gün 28 Temmuz 2021 tarihinde Turizmi Teşvik Kanunu ile Bazı Kanunlarda Değişiklik Yapılmasına Dair Kanun, Cumhurbaşkanlığı onayı ile Resmi Gazetede yayımlanarak yürürlüğe girmiştir. Kanunun 1'inci maddesinde, Kültür ve Turizm gelişme Bölgeleri dışında kalsa bile orman arazilerinin kamu yararı kapsamına alınarak turizm yatırımcılarına açılabileceği belirtilmiştir.
Bu Yasa değişikliği ile Ülkemizin dört bir yanında yanan yangınların yok ettiği "Orman Alanları"mızın, ne yazık ki başka bir amaç ile özel/tüzel kişilere tahsisinin yapılmasının yolu açılmıştır. Unutulmamalıdır ki doğanın dengesinin bozulması başka felaketleri de beraberinde getirmektedir.
Turizm Teşvik Kanunu Değişikliği, Ulusal mevzuata ve Türkiye'nin taraf olduğu uluslararası sözleşmelere aykırıdır. Uygulamaya geçmesi halinde Türkiye'nin doğal alanları, hassas ekosistemleri, biyolojik çeşitliliği tehlike altına girmektedir. Böyle bir felaketin ardından , yansa da, orman niteliğini kaybetse de orman sınırlarımız hiçbir şekilde değişmemeli, orman alanları ormanlaştırılmalıdır. Gelecek nesillere yine orman olarak bırakılmalıdır. Hiçbir yarar, ormanın getirdiği yararların ötesinde olamaz.
İklim felaketlerinin yıkıcılığının her geçen gün artacağı bilimsel bir gerçektir. Yakın gelecekte iklim değişikliği nedeniyle büyük göçlerin gerçekleşeceği ve iklim savaşlarının yaşanacağını tüm dünya kabul etmiş durumdadır. Ülke olarak her türlü olumsuz duruma hazırlıklı olmak zorundayız. Bütün bu yaşadığımız ve hala süren felaketten ders alarak öncelikle daha önce de yaşanan ve giderek yıkımı artacağı da bilinen"Yangınlarla" mücadele için yeterli sayıda ve kapasitede hava desteği sağlayabilecek yangın filosu kurmalıyız. Atatürk'ün kurduğu Türk Hava Kurumu'nu yeniden canlandırmalıyız.
Kentimizin yangınlara, hortumlara, çevre tahribatına karşı korunması için tüm kurum ve kuruluşları göreve çağırıyoruz.
Başka ANTALYA yok!

TMMOB ANTALYA İL KOORDİNASYON KURULU

3.1.22. KENTİMİZDE YAŞANAN ORMAN YANGILARI İLE İLGİLİ BASIN AÇIKLAMASI

ANTALYA MESLEK ODALARI EŞGÜDÜM KURULUNDAN
BASINA VE KAMUOYUNA
(05.08.2021)

28 Temmuz 2021 tarihinde Manavgat ilçemizde başlayan ve çevre ilçe ve yerleşim yerlerine sıçrayan yangının 9. günündeyiz. Tarihimizin en büyük felaketlerinden biri olan yangın, ne yazık ki söndürülemediği gibi, kontrol altına bile alınabilmiş değil! Önlenemeyen, söndürülemeyen yangının doğaya, çevreye, insanlara, canlılara ve

sonuçta bir bütün olarak iklime ve yaşama verdiği zarar, şimdiden görülemeyecek kadar acı ve korkunç boyuttadır. İnsanlarımızın can derdine düştüğü, çok derin yaşamsal kaygılarla boğuştuğu bu acı günlerde, yangının nedenlerine, hala söndürülememiş olmasına, siyasi anlayışın ve kamu otoritelerinin sorumluluğuna ilişkin düşüncelerimizi bugün değil, ilerleyen günlerde paylaşacağız.

Bugün vurgulamak istediğimiz, yangından etkilenen insanlarımızın acısını paylaştığımızdır. Bu zor günleri hep birlikte, toplumsal dayanışma ve yardımlaşma anlayışı ve ruhuyla aşacağımıza inanıyoruz. Antalya Meslek Odaları Eşgüdüm Kurulu bileşenleri olarak, üzerimize düşen sorumluluğu, ilk günden bu yana olduğu gibi, bundan sonra da yerine getireceğiz.

Yangın sayısı kadar yanan alanların büyüklüğü, bu alanların orman sınırları ve mülkiyet durumları, imar ve yapılaşma durumu, insanlarımızın barınma, eğitim ve öğretim, sağlık, sağlıklı bir çevrede yaşama gibi en temel haklarına nasıl ulaşacakları, bu vb gereksinimlerinin nasıl karşılanacağı demokratik yöntemlerle, şeffaflıkla, halkın iradesine uygun olarak belirlenmelidir.

Bu aşamada öncelikle ve önemle Anayasanın "A. Ormanların korunması ve geliştirilmesi" başlıklı 169. maddesini anımsatıyoruz:

"MADDE 169- Devlet, ormanların korunması ve sahalarının genişletilmesi için gerekli kanunları koyar ve tedbirleri alır. Yanan ormanların yerinde yeni orman yetiştirilir, bu yerlerde başka çeşit tarım ve hayvancılık yapılamaz. Bütün ormanların gözetimi Devlete aittir.

Devlet ormanlarının mülkiyeti devrolunamaz. Devlet ormanları kanuna göre, Devletçe yönetilir ve işletilir. Bu ormanlar zamanaşımı ile mülk edinilemez ve kamu yararı dışında irtifak hakkına konu olamaz.

Ormanlara zarar verebilecek hiçbir faaliyet ve eyleme müsaade edilemez. Ormanların tahrip edilmesine yol açan siyasî propaganda yapılamaz; münhasıran orman suçları için genel ve özel af çıkarılamaz. Ormanları yakmak, ormanı yok etmek veya daraltmak amacıyla işlenen suçlar genel ve özel af kapsamına alınamaz.

Orman olarak muhafazasında bilim ve fen bakımından hiçbir yarar görülmeyen, aksine tarım alanlarına dönüştürülmesinde kesin yarar olduğu tespit edilen yerler ile 31/12/1981 tarihinden önce bilim ve fen bakımından orman niteliğini tam olarak kaybetmiş olan tarla, bağ, meyvelik, zeytinlik gibi çeşitli tarım alanlarında veya hayvancılıkta kullanılmasında yarar olduğu tespit edilen araziler, şehir, kasaba ve köy yapılarının toplu olarak bulunduğu yerler dışında, orman sınırlarında daraltma yapılamaz."

Anayasal, demokratik bir hukuk devletinin yurttaşları ve meslek odaları olarak, yangının anayasamızı ve geleceğimizi de yakmasına izin vermeyeceğiz! Bu

anlamda, herkese açık bir web sitesiyle, yanan alanların uygu görüntülerini her gün basın ve kamuoyuyla paylaşacağız. Anayasaya ve hukuka aykırı her türlü işlem ve eylemle, demokratik ve hukuki yollarla, kararlılıkla mücadele edeceğiz.

Bu yangın hepimizi, herkesi yakmadan memleketimize, kentimize, doğamıza ve çevremize sahip çıkalım!

Basının ve kamuoyunun bilgisine sunarız. Saygılarımızla.

ANTALYA MESLEK ODALARI EŞGÜDÜM KURULU

3.1.23. DEPREM VE DOĞAL AFETLER İLE İLGİLİ BASIN AÇIKLAMASI

BASINA VE KAMUOYUNA
(16.08.2021)

ANTALYA'DA DEPREM VE DOĞAL AFETLERE YÖNELİK RİSKLERİ ÖNLEYİCİ BÜTÜNCÜL PLANLAMA ÇALIŞMALARI NEDEN YAPILMIYOR?
Son günlerde ülkemizde üst üste yaşadığımız doğa olaylarının önlenemeyen yıkıcı sonuçlar doğurması hepimizi derinden üzmüştür. Çok sayıda insanımızın yaşamını yitirdiği 17 Ağustos 1999 Marmara Depreminden bugüne 22 yıl geçmiş, Düzce, Elazığ, Van, Denizli'de yaşanan depremlerin yanı sıra Türkiye'de birçok can ve mal kaybına neden olan deprem meydana gelmiştir. Ayrıca Ordu'da, Bursa'da, Rize'de ve son olarak Batı Karadeniz'de yaşanan sel felaketleri gibi bugüne kadar gerçekleşen doğal afetlerde birçok canlı ve insanımız etkilenmiş ve birçokları yaşamını kaybetmiştir. Geçmişten günümüze yaşadığımız yanlış kentleşme politikaları ve bu politikaların mekana etkisi, şehircilik ilke ve esaslarına aykırı yapılaşmış yerleşimler, küresel iklim değişikliğinin etkilerinin her geçen gün arttığı günümüzde yaşadığımız yerleşmelerde doğal tehlikelerin yarattığı riskleri önleme noktasında bütüncül planlama çalışmalarımızın bulunmayışı ve afet politikamızın olmaması doğal olayların afete dönüşmesinde ve bu afetlerde can ve mal kayıplarımızın daha da artmasına neden olmuştur. Şehirler nüfusun yoğunlaştığı, sosyal kültürel ve ekonomik faaliyetlerin en güçlü buluşma alanları olarak her türlü tehlike/tehdit karşısında etkilenme olasılığı yüksek olan yerleşmelerdir. Yerleşmelerin afetlere dirençli bir anlayışla planlanabilmesi afet gerçekleşmeden önce şehrin sistemsel işleyişine ve mekansal kurgusuna yönelik kararların alınması ile mümkün olmaktadır. Bu kararlar genel olarak yapılaşma ve imar alanlarının yer seçim kriterlerinden, ulaşım kararlarına, tarım ve orman alanlarının, doğal, tarihi ve kültürel dokunun koruma kararları, şehircilik ve planlama esaslarına, standartlara, kanun ve yönetmeliklere uygunluk kriterleri, doğal olayların afete dönüşmesine olası alanlarda yapılaşmaya izin verilmemesi, yeni yerleşim yerlerinin yapılaşma kararlarına nüfusun ihtiyacı olana sosyal ve teknik donatı alanlarının planlanması, yeni yerleşimlerin doğal ve fiziksel dokuya uygun tasarım kararlarına kadar birçok

konuyu kapsamaktadır. Bütün bunların sonucunda amaç güvenli yaşam alanları ve sürdürülebilir bir çevrenin oluşturulmasıdır.

TMMOB ŞEHİR PLANCILARI ODASI
ANTALYA ŞUBESİ XI. DÖNEM YÖNETİM KURULU

3.1.24. KONYAALTI SAHİLİ İLE İLGİLİ BASIN AÇIKLAMASI

KONYAALTI ALAN YÖNETİMİ DENETLEME KURULUNDA YER ALAN
TMMOB ÜYESİ MESLEK ODALARINDAN
BASINA VE KAMUOYUNA
(24.08.2021)

KIYILAR HERKESİNDİR… KONYAALTI SAHİLİ HEPİMİZİNDİR…

KIYILAR HERKESİNDİR…

KONYAALTI SAHİLİ HEPİMİZİNDİR…

Konyaaltı Alan Yönetimi Denetleme Kurulunda yer alan TMMOB üyesi meslek odaları olarak, daha önce gerçekleştirilen Denetleme Kurulu toplantısında dile getirdiğimiz, Alan Yönetimi Usul ve Esasları Yönetmeliğine aykırı olduğunu düşündüğümüz tespitlerimizi 16 Temmuz 2021 tarihinde yazılı olarak da Alan Yönetimi Denetleme Kurulu Başkanlığına iletmiş bulunmaktayız.

Değerli Basın Mensupları…

Konyaaltı sahili, Antalya`nın sahip olduğu en güzel plajlardan biri olmakla beraber sadece yüzmek için değil yürüyüş ve spor yapmak için de uygun alanlara sahiptir. Yılın her mevsiminde binlerce yerli ve yabancı misafiri ağırlamaktadır. Konyaaltı Sahil Projesi de bildiğiniz üzere Mimarlar Odamızın öncülüğünde yapılan bir proje yarışması sonucunda elde edilmiştir ve özel bir projedir. Bu proje ile oluşturulan Sahil Yaşam Alanının proje ve eklerine uygun olarak kullanılması ve önümüzdeki nesillere sürdürülebilir bir şekilde aktarılması için, tüm dikkatimizle Sahil Yaşamın içerisinde olacağımızı öncelikle belirtmek isteriz.

Türkiye`nin dünyaya açılan penceresi ve aynı zamanda da turizmin başkenti olan Antalya`mızın incisi Konyaaltı Sahili, maalesef hak etmediği görüntülerin nedeni olan yakışmayan uygulamalar ile karşı karşıya bulunmaktadır. Kamu alanlarının işgali ve Konyaaltı Sahili Alan Yönetimi Usul ve Esasları Yönetmeliğine aykırı olduğunu düşündüğümüz bu uygulamalar karşısında

sessiz kalmak ve gereğini yapmamak, uygulamalara meşruiyet kazandıracaktır ki bu da Antalya kıyılarının geleceğinin çalınması anlamına gelecektir.

Pandemi koşulları ve ekonomik sıkıntılar neden gösterilerek bir turizm kenti ve dünya markası olduğunu ısrarla söylediğimiz kentimizin bu yanlış uygulamalar ile imajının ciddi olarak zarar göreceği ortadadır.

AYDK da yer alan TMMOB üyesi meslek odaları olarak, Konyaaltı Sahili Alan Yönetimi Usul ve Esasları Yönetmeliğine aykırı olduğunu düşündüğümüz tespitlerimizi kamuoyu ile paylaşmak istiyoruz.

Öncellikle, 3621 sayılı Kıyı Kanununun 6. Maddesi;

"Kıyı herkesin eşitlik ve serbestlikle yararlanmasına açık olup, buralarda hiçbir yapı yapılamaz; duvar, çit, parmaklık, tel örgü, hendek, kazık ve benzeri engeller oluşturulamaz" hükmü gereğince, alanın kamunun kullanımına açık bulundurulması, kamunun kullanımının engellenmesine hiçbir şekilde izin verilmemesi gerektiği, 14/07/2020 tarihinde toplanan Antalya Büyükşehir Belediye Meclisinde, 353 sayılı karar ile kabul edilen Konyaaltı Sahili Alan Yönetimi Usul ve Esasları Yönetmeliği madde 9-6 da da açıkça ifade edilmiştir.

Bununla birlikte Konyaaltı Sahili Alan Yönetimi Usul ve Esasları Yönetmeliği;

Madde 10-16 da, plaj kullanıcılarının geçişine engel olacak ve plajda sınır-bariyer vazifesi gören yapılara (çit, kazık, çiçeklik, saksı, dikey şezlong, ip, oba, köşk, pavillon, loca, proje dışında soyunma kabini, depo vb. yapılar) müsaade edilmez, denilmesine rağmen birçok işletmenin bu madde hükümlerine aykırı davrandığı açıkça görülmektedir.

Ayrıca Madde 13-6 da;

Kumsalın tamamında şezlong ve şemsiye dışında geçici yahut sürekli yapıların konulamayacağı da açıkça ifade edilmiştir.

Ve maalesef bu yönetmelik maddelerine aykırı olarak kumsalda yapılan tüm faaliyetler, madde 13-7 de atıfta bulunulan "plajın genel kumul ve çakıl yapısı bozulamaz" diye ifade edilen Kıyı Kanunun 8. Maddesine de aykırılık oluşturmaktadır.

Bununla birlikte işletmelerin bazılarının, madde 9-7 ye aykırı olarak, yarışma sonucu elde edilen mimari projeleri değiştirerek, uygulama projeleri ile ticari

alanları genişletmek suretiyle proje aslına aykırı bir şekilde kullanıldığı görülmektedir.

Ayrıca bazı işletmelerde, gıda üretiminden kaynaklı problemler olduğu ortaya çıkmaktadır ki madde 13-10 da, "işletmeler soğuk-sıcak içecekler, ısıtılarak servis edilecek (sandviç, tost, pasta vb.) yiyecekler, şezlong ve şemsiye kiralanması dışında başka bir hizmet veremezler" denilerek hizmet sınırları açıkça ifade edilmektedir. Görünen odur ki bazı işletmeler, yasak olmasına rağmen kömür ve tüp yakarak restoran hizmeti vermektedirler. Bu hizmet çerçevesinde de maalesef alanda olmaması gereken bir koku probleminin yanı sıra özellikle tüp yakılmasından kaynaklanan ve üzerinde durulması gereken bir güvenlik problemi de ortaya çıkmaktadır.

Bununla birlikte;

Madde 13-28 de de "Tüm işletmelerde gıda üretiminden kaynaklı koku ve emisyon sorunlarının giderilmesi için gerekli önlemlerin alınması zorunludur. Alanın tamamında ateş yakılması (kömür, odun, nargile, tüp vb.) yasak olup, duman ve is gibi kirlilik yaratacak unsurlar bulundurulamaz" denmektedir.

Ayrıca aynı maddede ifade edilen İsim Tabelalarının Alan Yönetimince onaylanması gerektiğine de dikkat çekmek isteriz. Böyle güzide bir alanda İsim tabelalarından kaynaklanan bir görüntü kirliliğinden de söz edebiliriz.

Diğer bir yandan; yüzme sezonu içinde ve de özellikle yüzme sezonu dışında, alanda kullanılmayan malzemelerin istiflenmesi sahilimize ve Antalya`mıza yakışmayan görsel bir kirlilik oluşturmaktadır. Madde 13-32 de bu görsel kirliliğe müsaade edilmemesi gerektiği de açıkça ifade edilmektedir.

Değerli Basın Mensupları…

Yapılacak denetimlerde; başıboş ve evcil hayvanların, plajın kumsal alanına ve denize sokulamaz diyen 13-11 maddesi ile alanın hiçbir bölgesinde kamp yapılamaz, karavan park edilemez, ateş yakılamaz diyen 13-13 maddesi başta olmak üzere;

Alan Yönetimi Usul ve Esasları Yönetmeliği maddelerinin tümünün uygulanması noktasında denetimlerin titizlikle yapılmasını ve tespit edilen aykırılıkların düzeltilmesi noktasında gereken tedbirlerin ivedi olarak alınmasını istiyor, Denetleme Kurulu TMMOB bileşenleri olarak konunun takipçisi olacağımızı kamuoyu ile paylaşırız. 24.08.2021

Konyaaltı Alan Yönetimi Denetleme Kurulunda yer alan TMMOB üyesi

meslek odaları:

İnşaat Mühendisleri Odası Antalya Şubesi

Şehir Plancıları Odası Antalya Şubesi

Mimarlar Odası Antalya Şubesi

Çevre Mühendisleri Odası Antalya Şubesi

Ziraat Mühendisleri Odası Antalya Şubesi

Peyzaj Mimarlar Odası Antalya Şubesi

KONYAALTI ALAN YÖNETİMİ DENETLEME KURULUNDA YER ALAN TMMOB ÜYESİ MESLEK ODALARI

3.1.25. ANTALYA'NIN PLANLAMA BİRİKİMİ VE ANTALYA'DA PLANLAMANIN GELECEĞİ PANELİ İLE İLGİLİ BASIN AÇIKLAMASI

BASINA VE KAMUOYUNA
(05.11.2021)

8 KASIM DÜNYA ŞEHİRCİLİK GÜNÜ
ANTALYA'NIN PLANLAMA BİRİKİMİ VE ANTALYA'DA PLANLAMANIN GELECEĞİ PANELİ

8 Kasım Dünya Şehircilik Günü etkinlikleri çerçevesinde TMMOB Şehir Plancıları Odası Antalya Şubesi tarafından Antalya Kültür Sanat (ATSO Vakfı) işbirliğiyle Antalya Kültür Sanat Oditoryumunda "Antalya'nın Planlama Birikimi ve Antalya'da Planlamanın Geleceği " başlıklı panel düzenlenmiştir. Panelin Moderatörlüğünü Prof. Dr. Ruşen Keleş gerçekleştirmiştir. Açılış konuşmaları kısmında Antalya Kültür Sanat Vakfı Başkanı Davut Çetin kentte işbirliği içerisindeki çalışmaların öneminden ve kentle ilgili çalışmaları hakkında bilgi vermiştir, TMMOB Şehir Plancıları Odasının Kent Estetiği Mural çalışmalarıyla ilgili destekleri için teşekkür etmiş ve bunun Büyükşehir Belediyesiyle de süreceğini belirtmiştir

Panelde açılış konuşmaları bölümünde TMMOB Şehir Plancıları Odası Antalya Şube Başkanı Dr. Ebru Manavoğlu Dünya Şehircilik Gününün Öneminden ve Antalya'nın Geleceği için Önerilerini aktarmıştır. Dr. Ebru Manavoğlu konuşmasında;
Ülkemizde bu yıl 45.cisini gerçekleştirdiğimiz 8 Kasım Dünya Şehircilik Günü sembolik bir anlam taşıyan yaşanabilir bir toplum yaratmak için şehirciliğin önemini anımsatan ve öne çıkarmaya yardım eden bir gündür.

TMMOB Şehir Plancıları Odası Antalya Şubesi olarak, her yıl Kasım ayının ilk haftasında, çeşitli etkinliklerle kentimizde şehircilik sorunlarına dikkat çekmek, sorunların çözümüne yönelik bilimsel, akademik ve uygulamaya yönelik yaklaşımlarla yediden yetmişe her kesim için şehirciliği tartışmaya açmak, kentlilik bilincinin geliştirilmesine, kent kültürünün ve kimliğinin oluşmasına katkıda bulunmayı amaçlamaktayız.

Günümüzde dünyadaki insanların yarısından fazlası şehirlerde yaşamaktadır. Kentler günümüzde de gelecekte de insanların çoğunun yaşadığı ve yaşayacağı yerler olacaktır. Dünyadaki günümüzde yaklaşık 7,9 milyar olan insan sayısı 2050 yılında 9,7 milyara ulaşacağı tahmin edilmektedir. Artan nüfusla birlikte tüketim talebi de artmakta ve insanlığın ayak izi, hem ekolojik sistemler hem de sosyo ekonomik sistemler üzerinde kat be kat büyümektedir. Enerji talebi, Su kullanımı, şehirleşme ve ulaşım artışı; iklim değişikliğine neden olan insan faaliyetleri sonucu oluşan sera gazlarının artışı, orman ve arazi kaybı, küresel biyosfer azalması üzerinde etkileri her geçen gün daha da dikkat çekmekte ve dünya gündemini oluşturmaktadır. Bulunduğumuz dönemin en kritik konusu küresel ısınmanın bu yüzyıl içerisinde 1,5 °c içerisinde tutulabilmesidir. Bunun için de 2030 yılına kadar gerekli sistemsel düzenlemeleri yaparak dünyamızı 1,5 derece ısınma içerisinde tutabilme şansımız vardır. Bu sebeple artık iklim değişikliği demiyoruz, iklim krizi diyoruz… Çevre ve toplum dengelerinin ekonomik modellerin içerisine katılması, dünyanın sürdürülebilirliği için bir zorunluluktur. Enerji, materyal, gıda ve su tüketiminin durmadan arttığı dünyada kent sistemleri daha sürdürülebilir çözümleri uygulaması gerekmektedir.

Antalya Türkiyedeki kentleşme sürecinden en fazla etkilenen kentlerimiz arasındadır

Türkiye'de nüfusun % 92,8 'i il ve ilçe merkezlerinde yaşamaktadır. Doğal, tarihi ve kültürel bakımdan zengin bir turizm kenti olan Antalya, Türkiye'deki kentleşme sürecinden en fazla etkilenen kentlerimiz arasındadır. Antalya kentinin ılıman iklimi, doğal ve kültürel yapısı, turizm olanakları, yaşam koşullarının rahatlığı, kente göçü arttırarak nüfusun hızla artmasını sağlamış ve kenti Türkiye'nin cazibe merkezi haline getirmiştir. Antalya'da 2020 yılında nüfus artış hızı binde 14,6 ile Türkiye ortalaması olan 5,5'in oldukça üzerindedir.

Gelecekte Antalya Sürdürülebilir bir şehir olma yolunda hedef ve stratejilerini oluşturacak Kent Vizyonunu tüm sektörlerde hazırlamalıdır.

Gelecekte Antalya için Sürdürülebilir bir şehri oluşturma çabası içinde olunmalıdır. Antalya Sürdürülebilir bir kent olmak istiyorsa bu isteğini açık bir şekilde ifade eden kentin geleceğini tasvir eden vizyonunun hazırlanması ve yayınlanması gerekmektedir. Böylece katılımcılıkla hazırlanan kent vizyonu kentin hemen hemen her sektörüne dokunan uzun dönemli kentsel bir değişim için hedeflerini belirlemeli ve stratejilerini eylem programlarını oluşturmalıdır. Bu süreçte halk desteğini sağlamalı ve sivil enerjiyi harekete geçirmelidir. Farklı bakış açılarını bir araya getirmek, akademi, iş dünyası, sivil toplum, kamu kurumlarını birlikte düşünmemiz gerekmektedir.

Pandeminin Kentsel Planlamaya Etkisi bireylerin kentsel hizmetlere erişilebilirliği ve yeşil alanların planlanmasının gerekliliğidir.

Pandemi birçok alanda kentlerimizde yaşam alışkanlarımızın değişmesine gelecekte kentsel alan kullanımlarımızın da değişimine neden olacaktır. Kontrollü birliktelikler, sadeleşen hayatlar, doğa ile daha barışık yaşama isteği. Pandeminin Antalya'da en önemli yansımalarını kent yaşamında açık- yeşil alanların kullanımında ve yeşil alanlara olan ihtiyaçların artmasında deneyimlemiş bulunmaktayız. Yaşam kalitesini yükseltmenin temel göstergelerinden biri yeşil alan varlığı ve kalitesini arttırmamız gerekmektedir. Yeşil alan sürekliliği sağlanmalı, yeşil alanların herkes için erişilebilir olması için yeni yeşil alanların günümüz ihtiyaçlarına yönelik tasarlanması, Antalya kenti açık-yeşil alanlarının bir sistem dahilinde planlanması ve hayata geçirilmesi gerekmektedir. Antalya kenti yeşil alanlarına yönelik yurtdışında birçok örneği bulunan kentsel yeşil alan strateji rehberleri hazırlanmalıdır. İklimsel konfora hava koridorlarına olanak sağlayacak Açık ve yeşil alan sistemleri oluşturulması gerekmektedir.

Planlamada Alt merkezler oluşturulmalıdır

Herkes için kentsel hizmetlere erişilebilirlik, yürüme mesafesinin önemi kentsel alan kullanımlarının ve alt merkezlerin planlanmasının gerekliliği tartışılmazdır. Nazım İmar Planı kararlarında belirlenen kararlar doğrultusunda alt merkezler oluşturulmalı ve sosyal donatı standartları göz önünde bulundurularak erişilebilirlik sağlanmalıdır. Aynı mahallede yaşayan insanlar yaşadıkları yakın çevre, kültür bilinci ve aidiyet duyguları ile ortak değerlerle birbirine bağlı bulunmaktadır. Aynı mahallede yürüme mesafesinde ihtiyaçların görülmesi mahalle kavramı ve komşuluk ilişkilerinin güçlenmesine olanak sağlayacaktır.

TMMOB Şehir Plancıları Odası Antalya Şube Başkanı Dr. Ebru Manavoğlu

Yeşil Mutabakat ve İklim Krizi Planlama Kararlarını etkileyecek

Avrupa Birliği'nin 2050'ye kadar net sera gazı emisyonlarının sıfırlanması ve ekonomik büyümenin kaynak kullanımına bağlılığının sona ermesi ve kimsenin ve hiçbir bölgenin geride bırakılmaması temel hedeflerini içeren yeni büyüme stratejisi olan Yeşil Mutabakat gelecekte kentlerin planlama kararlarında da hassasiyetle üzerinde durulması ve tartışılması gereken konu başlıklarını gündeme taşıyacaktır. Tanımlanan hedefler kapsamında bu büyüme stratejisi; Temiz, Ulaşılabilir ve güvenli enerji sağlamak, Temiz ve döngüsel bir ekonomi için endüstriyi harekete geçirmek, Enerji ve kaynak verimli İnşaat ve Renovasyon, Tarladan sofraya adil sağlıklı ve çevre dostu bir gıda sistemi tasarlamak, Toksik içermeyen bir çevre için sıfır kirlilik hedefi, Sürdürülebilir ve akıllı hareketliliğe geçişin hızlandırılması, Ekosistemleri ve biyoçeşitliliği korumak olmak üzere 7 politika alanı altında kurgulanmıştır. Bu doğrultuda ulaşım ve yoğunluk kararları, koruma kararları, yapı düzeni kararları, tarım ve orman alanların sürdürülebilirliğinin sağlanması, yeşil alan stratejileri, planlamada yer seçim kararları ve kırsal alanlara yönelik planlama kararları yeşil mutabakat doğrultusunda daha da önem taşıyacaktır. Antalya kentinin Yeşil Mütabakat konusunda en önemli yaklaşımı kentin zengin doğal ve kültürel yapısını, ekosistem varlığını ve biyoçeşitliliğini korumak olmalıdır. Doğal alanların sürdürülebilirliğini sağlamak için; Orman Alanlarını, Tarım Alanlarını ve Ekolojik Değerleri korumak, kentimizdeki kentsel yapılaşmanın ve yayılmanın su kaynaklarına, çevresel değerlere zarar vermesini, açık ve yeşil alanlar üzerindeki baskıyı önleyici kararlı politikalara ihtiyaç bulunmaktadır.

Ekoloji ile teknolojiyi bir arada düşünmeliyiz-Gelecekte akıllı kent uygulamaları yaygınlaşacaktır.

Geleceğin şehirleri olarak da adlandırılan Ekokent şehircilik anlayışı özellikle gelişmiş ülkelerin hızlı bir şekilde hayata geçirdikleri bir sehirleşme stratejisidir. Gelecekte kentlerde ekoloji ile teknoloji bir arada düşünülecektir. Geleceğe yönelik teknoloji altyapısı oluşturulacak stratejileri şimdiden düşünmemiz gerekmektedir. Yeni üretim teknolojileri, kentsel bilgi sistemleri, hızlı iletişim olanakları ve araçları, kentlerin hızla değişen süreçlere adaptasyonunu gerekli kılmakta, yaşam kalitesinin artmasında önemli koşullardan birisi olmaktadır. Akıllı kent uygulamaları yaygınlaştırılmasına olanak sağlayacak mekânsal bilgi teknolojileri ve veri modelleri oluşturulmalıdır.

Su Doğal ve Kıt bir Kaynak kaçak yapılaşma ve yanlış yer seçim kararlarıyla kirletilmemeli

Doğal ve kıt bir kaynak olan su geleceğin en önemli konularının başında gelecektir. Planlama kararı aynı zamanda bir su kullanım kararıdır. Kentleşmenin su kaynakları üzerinde baskısı artmakta su kaynaklarını olumsuz yönde etkilediği görülmektedir**.** Nehir yataklarının yapılaşmaya açılması, nehirlerimizin beton ile kanallara dönüştürülmesi, geçirimli alanların çoğunun şehirleşme çabaları ile geçirimsiz hale getirilmesi sonucunda her yıl yağmurlu dönemlerde can ve mal kayıplarına neden olan taşkınlar yaşanmaktadır. Kentlerin içinden geçen akarsuların kurutularak, üzerleri kapatılarak veya kanallaştırılarak kullanıcılar ile bağlantılarının kesilmesi ve ekolojik bütünlüğün bozulmasına neden olmaktadır. Son yıllarda iklim değişikliğinin etkisi ile artan doğa olayları, kentlerimizde bu tip uygulamaların bir

sonucu olarak afete dönüşmektedir**.** Havza bazında planlamaya da veri oluşturacak taşkın tehlike haritaları ve risk haritalarının hazırlanarak taşkın öncesinde esnasında ve sonrasında yapılacak olan iyileştirme ve müdahalelerin belirlenmesi hayati önem taşımaktadır.

Ulaşım bugünün ve geleceğin şehircilik sorunu- Antalya için Ulaşım Ana Planı 19 ilçeyi kapsayacak şekilde yapılmalı ve Ulaşım Stratejileri oluşturulmalı ve uygulanmalıdır.

Antalya için günümüzde olduğu gibi geleceğin de en önemli konu başlığı Ulaşım olacaktır. Antalya'da Sürdürülebilir ve Akıllı Ulaşıma Geçişin Hızlandırılması gerekmektedir. Antalya'da Doğal afetlere dayanıklı, çevreyi kirletmeyen, enerji tasarrufu sağlayan ekonomik, güvenilir, uygulanabilir ve sürdürülebilir bir ulaşım sisteminin Antalya Büyükşehir Belediyesi sınırları içerisinde kurulması gerekmektedir**.** Toplu taşımayı daha etkin kullanımının sağlanmak için erişilebilirliğin ve hizmet düzeyini yükseltici yönde çalışmalar yapılması gerekmektedir. Toplu taşıma sistemlerinin raylı sistem ve lastik tekerlekli toplu taşıma sisteminin birbirleriyle bağlantıları ve entegrasyonu bir arada düşünülmeli ve hayata geçecek projeler oluşturulmalıdır. Ulaşım türleri birbirlerini besleyecek ve tamamlayacak şekilde kullanılmalıdır. 2017 yılında kentte gün içindeki yolculukların %27,2 si yaya olarak yapılmaktadır. 2013 yılında bu değerin % 40,6 olduğu dikkate alınırsa yaya yolculuğunda azalma olduğu anlaşılmaktadır. Yaya öncelikli ve sürdürülebilir ulaşım modelleri kentte teşvik edilmelidir. Kent merkezinde motorlu araç trafiğinin baskısını azaltmak için yayalaştırma alanlarının sürekliliğinin sağlanması yönünde düzenlenmeler yapılmalı, yayaların rahat ve güvenli bir şekilde yürüyebileceği alanlar tasarlanmalı, bisiklet altyapısı oluşturulmalıdır. Akıllı kent ulaşım uygulamaları yaygınlaştırılmalıdır

Kentsel Dönüşüm stratejilerini ve ilkelerinin belirlenmesi mevcut yapı envanterinin oluşturulmasına ihtiyaç bulunmaktadır.

Günümüzde ve Gelecekte Kentsel Dönüşüm kentlerin gündeminde olmaya devam edecektir. Antalya'da kentsel dönüşüm ilke ve stratejilerinin belirlenmesi gereklidir. TMMOB Şehir Plancıları Odası tarafından kent için geliştirilen ilkeler yaşam hakkımızın güvencesi açısından önemlidir. 17 Ağustos Depremi`nden çıkan ders, coğrafi riskler göz ardı edilerek kurulan şehirlerin, plansız-çarpık kentleşmenin ve mühendislik hizmeti almayan yapıların insanlar için büyük tehdit oluşturduğuydu. 1999`dan sonra, deprem sonrası müdahaleden çok deprem öncesi alınması gereken tedbirlerin düşünülmesi gerektiği tüm çevrelerce benimsenmiştir. Ortaya çıkan bu fikir birlikteliği sonucunda güvenli ve sağlıklı bir yaşam, yapılaşma ve çevre için nelerin yapılması *veya yapılmaması*, ne tür önlemlerin alınması gerektiği konularında Kentsel Dönüşüm Stratejilerini içeren bütüncül planlama çalışmalarına ihtiyaç vardır.

Antalya'nın Afetlere Dirençli bir kent olması için Afet Risklerini Önleyici Bütüncül Planlama Çalışmaları yapılmalı ve Afet Politikalarının katılımcılıkla oluşturulması gerekmektedir.

Şehirler nüfusun yoğunlaştığı, sosyal kültürel ve ekonomik faaliyetlerin en güçlü buluşma alanları olarak her türlü tehlike/tehdit karşısında etkilenme olasılığı yüksek olan yerleşmelerdir. Geçmişten günümüze yaşadığımız yanlış kentleşme politikaları

ve bu politikaların mekana etkisi, şehircilik ilke ve esaslarına aykırı yapılaşmış yerleşimler, küresel iklim değişikliğinin etkilerinin her geçen gün arttığı günümüzde yaşadığımız yerleşmelerde doğal tehlikelerin yarattığı riskleri önleme noktasında bütüncül planlama çalışmalarımızın bulunmayışı ve afet politikamızın olmaması doğal olayların afete dönüşmesinde ve bu afetlerde can ve mal kayıplarımızın daha da artmasına neden olmuştur.
Yerleşmelerin afetlere dirençli bir anlayışla planlanabilmesi afet gerçekleşmeden önce şehrin sistemsel işleyişine ve mekansal kurgusuna yönelik kararların alınması ile mümkün olmaktadır. Bütün bunların sonucunda amaç güvenli yaşam alanları ve sürdürülebilir bir çevrenin oluşturulmasıdır.

Kırsal Alanlara Yönelik Planlama Stratejileri Geliştirilmelidir

Kırsal yerleşmeler geleneksel yapı sistemleri ve yerel malzemeler kullanılarak topoğrafyaya ve iklime bağlı olarak şekillenmiş yerleşmelerdir. 6360 sayılı On Dört İlde Büyükşehir Belediyesi ve Yirmi Yedi İlçe Kurulması ile Bazı Kanun ve Kanun Hükmünde Kararnamelerde Değişiklik Yapılmasına Dair Kanun kapsamında Büyükşehirlerin sayısı 30'a yükseltilmiş ve sınırlarının il sınırına genişletilmesi ile bu illerdeki köyler mahalle statüsü kazanmıştır. Bu sebeple günümüzde belde ya da mahalle olarak nitelendirilen yerleşmelerin büyük bir kısmı kırsal niteliklidir. Planlamada ve yapılaşmada kırsal yerleşmelerin, kentsel yerleşmelerden farklı bir şekilde ele alınması ve sorunların çözümünde kırsal alana özel çözümlerin geliştirilmesi gerekmektedir. Kentsel yayılmanın Kırsal Alanlara ve Tarım Alanlarına yönelik baskısı önlenmeli, kentsel yayılmanın Tarım Alanlarını, kırsal değerleri yok etmesine izin verilmemelidir. Kırsal Alan Planlamasına yönelik stratejiler geliştirilmelidir. Plansız gelişmelere, kaçak yapılaşmaya izin verilmemeli, yapılaşmanın doğal kaynakları, tarım alanlarını yok etmesine ve su kaynaklarını kirletmesine izin verilmemeli, gerekli denetimler yapılmalıdır. Tarım alanları korunmalı tarladan sofraya adil sağlıklı ve çevre dostu bir gıda sistemi tasarlanmalıdır.

Planlamanın Eğitimi-Meslek Etiğinin önemi ve İstihdamın arttırılması gerekmektedir

Ülke ihtiyaçları temel alınarak bölüm kontenjanları belirlenmesi gerekmektedir. Üniversitemizdeki akademik kadro ve mekansal donatı eksiklikleri giderilmelidir. Yurttaşların sağlıklı ve güvenli bir çevrede yaşaması için hayati önemde olan şehir ve bölge planlama bölümlerinde başarı sırası kriteri uygulanmalı, mesleğimizin tarihsel birikimle oluşturduğu ilkeler çerçevesinde kamu yararına icra edilebilmesi için gerekli güvenceli çalışma koşulları sağlanmalı, kamu kurum ve kuruluşlarında şehir plancısı istihdam olanakları artırılmalıdır.

Kent Estetiği

Antalya kentinde yaşadığımız hızlı kentleşme, beraberinde yapılaşma sorunlarını meydana getirmiş, caddelerimizde, sokaklarımızda, yaşadığımız kamusal alanlarda zamanla görsel ve estetik bakımdan birtakım olumsuz koşulların oluşmasına neden olmuştur.
Görsel ve estetik anlamda bu olumsuzlukların giderilmesi için Antalya'da KENT ESTETİĞİ kavramının tartışılmasına ihtiyaç bulunmaktadır. Sorunların tespit

edilmesi, ilkesel anlamda kararların alınması ve bunun nasıl hayata geçirilmesi gerektiği ve uygulama esaslarını içeren bir çalışmanın yapılması konusunda kentteki sivil toplum kuruluşları, meslek odaları, üniversiteler ve ilgili tüm kurum ve kuruluşların katılımıyla yol haritasının oluşturulması ve kentimiz için kararlı adımların atılması gerekmektedir.

Gelecekte Antalya;

Antalya sahip olduğu doğal potansiyeli, kıyıları, falezleri, dağları, denizi, milli parkları, orman alanları, kültürel çeşitliliği, tarihi yerleşim alanları, turizm potansiyeli, iklimi ile Mustafa Kemal Atatürk'ün ifade ettiği gibi "Hiç Şüphesiz ki Antalya dünyanın en güzel yeridir". Antalya ekonomik, sosyal, fiziksel kalkınmasını kalıcı hale getirmek, doğal potansiyeli yüksek öz değerlerini sürdürmek, bir tarım ve turizm kenti olmanın yanında kültür kenti olmak yolunda, kent kimliğini yaşatmak için kentsel planlama stratejileri ve politikalarını bilimsel, katılımcı ve bütünsel anlamda oluşturmalı ve planlama çalışmalarına aktarmalıdır.

Gelecekte Antalya sosyal ve ekonomik gelişmeye bağlı olarak değişen talepler, halkın değişen yaşam tarzına bağlı olarak ihtiyaç, istekleri ve talepleri, ulaşım modelleri ve politik kararlar doğrultusunda yeniden şekillenecektir.

Bu süreçte planlamanın bir gereği olarak sürdürülebilir şehir olma yolunda ulaşılması mümkün kılacak hedef ve önceliklerin belirlenmesi önemsenmelidir. Her ölçekte tasarım arayışları planlama sürecinde yer almalıdır. Kamu yararını gözeten, insan odaklı, doğal hayata ve tarihi mirasa saygılı, kimlikli, yaratıcı, erişilebilir, ekolojik planlama yaklaşımları hayata geçmelidir. Antalya'da gelecekte dirençli, güvenli, erişilebilir, döngüsel ve sağlıklı bir kent olma yolunda gerekli çalışmalar yapılmalıdır.

8 Kasım Dünya Şehircilik Gününü Ülkemizin her köşesinde kentte yaşayan herkesin katılımıyla, etkinliklerle, kentlerimizi ve sorunlarının tartışıldığı kentimizin her köşesini bir etkinlik alanı, diyalog ortamını gerçekleştirecek ŞEHİRLERİMİZİN GÜNÜ kentlilerimizin günü olması yolunda adımların atılmasına, kentlerimiz hakkında düşünmeye, muhakeme etmeye ve sorgulamaya davet ediyoruz. Bu gün sorumluları uyarma, ve toplumun bilinç içinde planlamaya etkin bir biçimde katılmaları için çağrıdır.

Kent haklarımızın bir gereği olarak, Kentlerde yaşayan herkesin ve her kesimin yaşam ortamlarındaki sorunlarla ilgilenmelerinin tartışmalarının, hissetmesi gereken bir sorumluluk alanı olması gerektiğini hatırlatırız…

Artık gezegenin sınırlarının farkına varmalı ve büyük bir dönüşümün parçası olmayı seçmeliyiz.

TMMOB Şehir Plancıları Odası Antalya Şube Başkanı Dr. Ebru Manavoğlu'nun Panel açılış konuşmasının ardından,

Konyaaltı Belediye Başkanı Semih Esen ve Antalya Büyükşehir Belediyesi Başdanışmanı Cem Oğuz konuşma yaparak 8 Kasım Dünya Şehircilik Günü dolayısıyla yapılan etkinliğe ilişkin iyi dileklerini iletmişlerdir.

Panelin Oturum başkanı Prof. Dr. Ruşen Keleş Kent Kimliği ve Kent Kültürü-Antalya Örneği başlıklı sunumunu gerçekleştirmiştir. Prof. Dr. Ruşen Keleş

TMMOB Şehir Plancıları Odası Antalya Şubesinin gerçekleştirdiği panelin kent kültürünün geliştirilmesinde önemli olduğunu belirtmiştir. Kentlilik bilincine sahip bireylerin kentlerin gelişmesinde önemli olduğunu belirtmiştir. Kentleşme Politikaları hakkında bilgiler vermiştir.

Prof. Dr. Ruşen Keleş

Panel konuşmacıları Şehir Plancısı Orhan Ermergen "1977-2000 yılları arası Planlama Süreci", Antalya Büyükşehir Belediyesi Kent Estetiği Daire Başkanı Şehir Plancısı Barış Soykam "Planlamada Belediyelerin Rolü, Planlamaya Etkileri ve Karşılaştığı Sorunlar",Çevre ve Şehircilik İl Müdürlüğü Şehir Plancısı Ersin Aksoy "Antalya'da Kentsel Dönüşümün Değerlendirilmesi", Şehir Plancısı Dr. Pervin Şenol "İklim Krizi Karşısında Planlama –Antalya Örneğinin İrdelenmesi", Şehir Plancısı Akdeniz Üniversitesi Öğretim Üyesi Dr. Engin Kepenek Planlama Eğitimi konusunda sunumlarını gerçekleştirmişlerdir.

Panel konuşmacıları

Yoğun bir katılımla gerçekleştirilen panele, TMMOB Şehir Plancıları Odası Antalya Şube Başkanı Dr. Ebru Manavoğlu, Antalya Ticaret Sanayi Odası Başkanı ATSO Vakfı Başkanı Davut Çetin, Konyaaltı Belediye Başkanı Semih Esen, TMMOB İnşaat Mühendisleri Odası Antalya Şube Başkanı Mustafa Balcı, TMMOB Mali Müşavirler Odası Başkanı Emrullah Tayfun Çavdar, Harita Kadastro Mühendisleri Odası Antalya Şube Başkanı Okan Hançer, TMMOB Jeoloji Mühendisleri Odası Antalya Şube Başkanı Bayram Ali Çeltik, Antalya Büyükşehir Belediyesi Baş Danışmanı Cem Oğuz, Antalya Büyükşehir Belediyesi Danışmanı Lokman Atasoy , kamu kurum ve kuruluş temsilcileri, Akademisyenler ve öğrenciler katılmıştır.

TMMOB ŞEHİR PLANCILARI ODASI
ANTALYA ŞUBESİ XI. DÖNEM YÖNETİM KURULU

3.1.26. KIRCAMİ TOPLANTISI İLE İLGİLİ BASIN AÇIKLAMASI

BASINA VE KAMUOYUNA
(09.12.2021)

Şehir Plancıları Odası Antalya Şubesi olarak 08.12.2021 Çarşamba günü Saat:14.00 da Kırcami Planlaması gündemli olarak Muratpaşa Belediye Başkanı

Sayın Ümit Uysal ile Belediye yetkilileri ve Kırcami Derneği üyeleriyle birlikte bir toplantı gerçekleştirdik.

Geçmiş süreçlerin aksine ve çok sayıda iptal kararlarından sonra, yeni yapılacak olan planlama sürecine ilişkin yapılan ziyarette; Odamız olarak geçmişteki uyarılarımızın dikkate alınması ve **hatalı süreçler sonucunda iptal kararı verilen plan yerine** yeni güncel mevzuatlar çerçevesinde Antalya kentine yakışan bir planlama olması konusunda çalışma yapılması halinde her türlü destek vereceğimizi ve çalışmalara katkı koyacağımızı ifade ettik.

Nezaket ve destek amaçlı olan ziyaret olması nedeniyle konunun teknik detayları daha sonraki süreçte değerlendirilmeye bırakılmıştır. Bu aşamada kamuoyunun bilgilendirilmesi adına geçmiş süreçte yaptığımız uyarıların dikkate alınması, **doğru nüfus hesaplamaları ve sosyal donatı alanlarının doğru şekilde planlanması, ulaşım bağlantılarının sadece Kırcami bölgesi için değil kentin diğer bölgelerini de gözeterek planlanması, güncel halihazır durumun plana doğru aktarılması, asırlık ağaçların gözetilerek planlama yapılması, bölgenin özelliğini yansıtan arkların korunması, kurum görüşlerinin yenilenmesi gibi bazı ana başlıklar;** yapılacak planda da tarafımızca dikkatlice değerlendirilecektir.

Geçmiş süreçte çeşitli defalar iptal kararı verilmiş 1/25000 – 1/5000 ölçekli nazım imar planları ile 1/1000 ölçekli uygulama imar planları yerine; **planlaması ve tekniği doğru yapılmış yeni imar planına odamızca katkı koyulacak olup eskinin devamı olan planlamaların odamızın kabul kriterlerinden uzak olacağı açıktır.**

Tüm bunların yanısıra; **bölge için üst ölçekli 1/100.000 Çevre Düzeni Planında verilmiş Mahkeme kararlarının, planlama tekniği ve hukuken göz ardı edilemeyeceği düşünüldüğünde, bu yönde de çalışmanın netleştirilmesi zorunluluktur**.

İmar planı ve imar uygulamalarındaki mevzuat değişiklikleri ile birlikte Mahkemelerce verilmiş iptal kararları aslında mülkiyet sahipleri, kentin diğer yaşayanları ve kamu yatırımlarının kente kazandırılmasına olanak sunan yeni bir şans niteliğindedir. Kaldı ki imar planı iptalinden genel olarak söz edilen bölgenin aslından **18. Madde uygulaması ile yapılan parselasyon planlarında çok sayıda iptal kararları bulunmakta olup bu kararlar bölgenin tamamının iptaline yöneliktir.** Dolayısıyla imar planının iptali kamuoyunda değerlendirilirken Parselasyon planının iptalinin de kent paydaşlarına doğru anlatılarak, yasal olarak yeni plan sonrası yeni 18. Madde uygulaması yapılmasının bir zorunluluk olduğu anlatılmalıdır.

Sonuç olarak, onlarca yıllık sorunun **doğru ve yeni bir planlama ile çözülmesi ardından geri dönüşümle birlikte yeni bir imar uygulaması yapılması gerekmekte olup odamızca bu yönteme katkı koyulacaktır.**

TMMOB ŞEHİR PLANCILARI ODASI
ANTALYA ŞUBESİ XI. DÖNEM YÖNETİM KURULU

3.2. İTİRAZLAR

3.2.1. MURATPAŞA İLÇESİ YEŞİLOVA MAHALLESİ 28235 ADA 7 VE 8 PARSELLERDE YAPILAN 1/5000 ÖLÇEKLİ NAZIM İMAR PLANI DEĞİŞİKLİĞİ HAKKINDA İTİRAZ

Antalya Büyükşehir Belediye Meclisi'nin 10.02.2020 tarihli ve 110 sayılı kararıyla onaylanan Muratpaşa İlçesi Yeşilova Mahallesi 28235 ada 7 ve 8 parsellerde yapılan 1/5000 ölçekli Nazım İmar Planı değişikliğine itiraz edilmiştir. (19.03.2020)

Ticaret Konut Alanı olarak planlı olan 28235 ada 7 ve 8 parsellerde;

Antalya Büyükşehir Belediye Meclisi'nin 10.02.2020 tarihli ve 110 sayılı kararıyla 28235 ada 7 ve 8 parseller kısmen; 1/5000 ölçekli Nazım İmar Planı değişikliği ile Akaryakıt ve servis istasyonu alanı olarak planlanmıştır.

1- Plan açıklama raporunda plan değişikliğinde; 1/25.000 Ölçekli Nazım İmar Planı Plan Hükümlerinde yer alan 3.6.5 maddesi gerekçe gösterilerek, farklı kullanım kararı olan bölgelerde **ihtiyaç duyulması** halinde akaryakıt ve servis istasyonları planlanabilir denilmiştir.

   Yine plan açıklama raporunda ise; **'Parsellerin konumlu olduğu bölge halen yapılaşmaya açılmamış bölgedir. Parsellerin konumlu olduğu bölge imar uygulaması yapılmış, henüz imar uygulamasına esas uygulama çalışması arazide başlatılmamıştır. Plan üzerinde yer alan yollar ve adalar fiziki olarak alan üzerinde oluşturulmamış durumdadır.'** denilmektedir. Fakat plan değişikliği gerekçesi olarak bölgede henüz çivi çakılmamasına rağmen oluşabilecek ihtiyaçlar varsayımlanmıştır. Halbuki 1/25.000 Ölçekli Nazım İmar Planı Plan Hükümlerinde 3.6.5 maddesinde ihtiyaç olması halinde denilmektedir. Henüz bölgede böyle bir ihtiyaç bulunmamaktadır.

2- Plan açıklama raporunda Karayolları Kenarında Yapılacak Tesislerle İlgili Yönetmelik, dikkate alındığı belirtilmektedir.

   Aynı yönetmeliğin 22. Maddesinde **'Başvuruda belirtilen tesis yerinin incelemeye alınabilmesi için yolun trafiğe açılmış olması şarttır.**'

denilmektedir. Yeşilova Mahallesi 28235 ada 7 ve 8 parsellerin cephe aldığı yol henüz açılmamıştır.

Yine aynı yönetmeliğin 38. Maddesinde **"Yapılmak istenilen tesis yerinin incelemeye alınabilmesi için yolun trafiğe açılmış olması şarttır."** Hükmü ile konu bir kez daha vurgulanmıştır.

3- Plan açıklama raporunda vaziyet planı imar planı değişikliği dosyasında sunulduğu Plan Açıklama Raporunda belirtilse de bu vaziyet planı Belediye Meclis gündeminde görülmemekte olup imar planı değişikliğini onaylayan Antalya Büyükşehir Belediyesi Meclisine sunulmadığı anlaşılmaktadır. Kaldı ki vaziyet planına uydu fotoğrafları gibi plan açıklama raporunda yer verilebilirdi.

4- Onay için Meclise sunulan plan değişikliği dosyasında planlama alanı 2 parselin toplam alanı olan 5000 m² belirtilmiş fakat plan değişikliği onama sınırı sadece akaryakıt ve servis istasyonu olarak planlanan alan onama sınırına alınmıştır. Planlama usulü açısından 2 parsel de plan değişikliği onama sınırı içerisine alınması gerekmektedir.

5- Plan değişikliğine konu parseller Kırcami planlama sahasında kalmakta olup, bölge için mevcutta onaylı imar planında TİCK alanları için minimum ifraz şartı 2500 m^2'dir. 28235 ada 7 ve 8 parsellerin her ikisinin yüzölçümü şuanda 2500m^2 olduğu ve her iki parselin de cephesinin de 40metreden az olduğu düşünüldüğünde, Akaryakıt alanı için gerekli olan ve plan açıklama raporunda belirtilen 40 metre cephenin sağlanabilmesi için diğer parsel yüzölçümünün azalmış olması gerekmektedir.

İtiraza konu plan değişikliği Antalya Büyükşehir Belediyesi Meclisine 10.01.2020 tarihinde 94. Gündem maddesi olarak sunulduğu zaman plan açıklama raporunda "akaryakıt servis istasyonundan kalan 2122$m^{2'}$ lik kısmı ise mevcut plan kararı olan ticaret-konut karma kullanım fonksiyonu olarak korunacaktır." Şeklinde açıklama bulunurken, 10.02.2020 tarih ve 40. Gündem maddesi olarak giren ve Meclisce onaylanan plan açıklama raporunda 2500 m^2'lik iki parsel oluşturulduğu belirtilmektedir.

Öncelikle teklif plan ile onaylanan plan arasında değişiklik var ise Meclis kararında belirtilmesi gerekirken Meclis kararında böyle bir durumdan söz edilmemektedir. Bu durumda teklif edilen plan haricinde bir plan mı Meclis gündemine alındığı anlaşılamamaktadır.

Onaylanmak üzere Meclis gündemine havale edilen plan teklif raporunda belirtilen 2122 m^2 kalan plan ve plan onama sınırı dışında tutulan parsel Kırcami plan notlarında belirtilen minimum ifraz şartını sağlamadığı anlaşılmaktadır.

10.02.2020 tarih ve 40. Gündem maddesi olarak Meclise sunulan plan açıklama raporunda da 2500m^2'lik iki farklı parselin nasıl sağlandığı da teknik olarak açıkça açıklanamamıştır.

Tüm bu sebeplerle; Yeşilova Mahallesi 28235 ada 7 ve 8 parsellerde "Akaryakıt İstasyonu" planlanması planlama tekniği ve şehircilik ilkelerine uygun bulunmamaktadır.

3.2.2. KUMLUCA İLÇESİ OLYMPOS ANTİK KENTİ I.,II. VE III. DERECE ARKEOLOJİK SİT ALANINA İLİŞKİN MİLLİ PARK SINIRLARI DIŞINDA KALAN 1/25.000 ÖLÇEKLİ ÇEVRE DÜZENİ PLANI DEĞİŞİKLİĞİ , 1/5000 ÖLÇEKLİ KORUMA AMAÇLI NAZIM İMAR PLANI VE 1/1000 ÖLÇEKLİ KORUMA AMAÇLI İMAR PLANLARI HAKKINDA İTİRAZ

Antalya Büyükşehir Belediyesi tarafından hazırlanan ve 12.03.2020 tarihinde Kültür ve Turizm Bakanlığı tarafından onaylanan Kumluca İlçesi Olympos Antik Kenti I.,II. ve III. Derece Arkeolojik Sit Alanına ilişkin Milli Park sınırları dışında kalan 1/25.000 ölçekli Çevre Düzeni Planı Değişikliği , 1/5000 Ölçekli Koruma Amaçlı Nazım İmar Planı ve 1/1000 Ölçekli Koruma Amaçlı İmar Planlarına itiraz edilmiştir. (22.05.2020)

Olimpos Koruma Amaçlı İmar Planına ilişkin plan raporunu ve plan notlarını incelediğinde;

Doğal değerler, tarihsel ve kültürel mirasın korunarak geliştirilmesi hedefi planlamanın temel hedefleri arasındadır. Koruma Amaçlı İmar Planı: 2863 sayılı Kültür ve Tabiat Varlıklarını Koruma Kanunu uyarınca belirlenen doğal sit alanları ve kentsel, arkeolojik, tarihi sit alanları ile çakışan doğal sit alanlarının büyüklüğü ve özelliğine göre, doğal ve çevresel değerlerin etkileşim-geçiş sahası da dikkate alınarak sürdürülebilirliğini, mutlak korunmasını ve gelecek nesillere intikalini sağlamak amacıyla halihazır haritalar ve mülkiyet verilerine dayalı olarak, gerekli asgari meslek gruplarının ortak çalışması ile istihdam ve katma değer yaratan stratejileri, koruma esaslarını, sağlıklaştırma, yenilenme projelerini, uygulama etap ve programlarını, açık alan sistemini, yaya dolaşımı ve varsa taşıt ulaşımını, altyapı tesislerinin tasarım esaslarını, yerel sahiplilik, uygulamanın finansmanı ilkeleri uyarınca katılımcı alan yönetimi modellerini de içerecek şekilde hazırlanacak, hazırlatılacak hedefler, araçlar, stratejiler ile planlama kararları, tutumları, plan

notları ve açıklama raporu ile bir bütün olan nazım ve uygulama imar planlarını içeren planlardır.

- Olimpos gerek doğal gerek tarihi ve kültürel yapısıyla çok çeşitli kaynak değerlerini bir arada bulunduran uluslararası ölçekte tanınırlığı olan bir yerleşmedir. Orman varlığı, tarım alanları, sulak alanlar, flora ve fauna varlığı, kıyılar ile geçmişten günümüze gelebilen tarihsel-kültürel mirasın pek çoğunu birlikte bulunduran nadide yerleşmelerimizden birisidir. Planlama sürecinde bu değerlerin sadece bir ya da birkaçının değil tümünün korunması kuşkusuz, önemli olmaktadır. Bu gerçek tüm planlama sürecinde koruma ilkesinin öne çıkartılmasını gerektirmektedir.

- Alanın 2017 yılında kaçak yapıların yoğun olarak bulunduğu alanın imar planı yapımına gerekçe gösterilerek sit statüsünün ikinci dereceden üçüncü dereceye düşürülmesi ve bunun gerekçesinin mevcut yapıların yasallaştırılması olması korumanın ilkeselliğine ve

bütüncüllüğüne zarar vermekte, bu koşullarla hazırlanan imar planı da gelecekte çevre yerleşimler içinde aynı talepleri arttırarak Koruma İmar Planının sürdürülebilirlik, mutlak koruma ve alanın özgün dokusuyla gelecek nesillere intikalini sağlamak amaçlarıyla bağdaşmamaktadır.

- Söz konusu alanın bütüncül anlamda korunması ve alandaki doğal, kültürel ve tarihi değerlerin sürdürülebilirliğinin sağlanması gerekmektedir. Planlama kararıyla mevcut yapıların yasallaşmasına imkan veren planlama kararları aynı zamanda hiç yapılaşmamış şu an üzerinde portakal bahçeleri olan parselleri de ekolojik turizm adı altında yapılaşmaya teşvik etmektedir. Bu da ileride alanda farklı kullanım taleplerini doğurma ve alanın günümüzde turizmde tercih edilme nedeni olan özgün dokusunun bozulmasına yol açma riskleri taşımaktadır.

- Bu tür koruma amaçlı imar planlarının en önemli özelliklerinden birisi o bölgeye ait kapsamlı analiz çalışmalarını içermesi gerekliliği ve bu analizlerden çıkan neticeler ışığında geleceğe yönelik koruma stratejilerinin geliştirilmesi gerekliliğidir. Olimpos Koruma Amaçlı İmar Planından korumadan ziyade kullanıma ilişkin planlama kararları geliştirilmiştir.

- 1000 metrekare üstündeki park alanlarına ticaret içeren kararlar getirilmesi rekreasyon alanlarına yine ticaret kullanımı sağlaması, tarım alanlarında bağ evi yapma yapılaşma kararları, ekolojik turizm kararlarının 1/25.000 ölçekli çevre düzeni plan kararları ile emsal ve kullanım açısından çelişkiler taşıması, plan bütünlüğü içinde öngörülen etkileme geçiş alanı koşulları, katılımcı alan yönetim modellerine ve uygulama etap ve programına ilişkin kararları içermemesi, açık alan sistemini ve ulaşıma dair yaya dolaşımı, genel otopark yapısını ve taşıma kapasitesinin çevreye vereceği etkilerin planlama kararlarında yer almaması, korumaya ilişkin stratejilerinden çok alanın kullanımına, ticareti ve yapılaşmayı teşvik edici stratejileri içermesi bunun yanında alanı kullanacak ziyaretçilerin ihtiyacı olan sosyal donatı alanı ihtiyacının planda yeterince sağlanamaması koruma amaçlı imar planı mantığına uymamaktadır.

3.2.3. AKSU İLÇESİ BARBAROS MAHALLESİNDE BULUNAN 16 ADA 11 PARSEL "KAMU HİZMET ALANINDAN" "TİCARET ALANINA" DÖNÜŞTÜRÜLMESİNE YÖNELİK 1/5000 ÖLÇEKLİ NAZIM İMAR PLANI DEĞİŞİKLİĞİ HAKKINDA İTİRAZ

Antalya Büyükşehir Belediye Meclisinin 10.07.2020 tarih ve 286 sayılı kararı ile onaylanan Aksu İlçesi Barbaros Mahallesinde bulunan 16 ada 11 parsel "Kamu Hizmet Alanından" "Ticaret Alanına" dönüştürülmesine yönelik 1/5000 ölçekli nazım imar planı değişikliğine itiraz edilmiştir. (20.08.2020)

Anılan değişiklik, gerek şehircilik ilke ve esaslarına, gerek yürürlükteki mevzuata ve gerekse kamu yararına açıkça aykırıdır. İmar Kanunu'nun ruhuna aykırı bir kentleşme sürecinin önünü açmakta ve kamuyu telafisi güç biçimde zarara uğratmaktadır.

Yapılan plan değişikliğinde; Belediye Hizmet alanı kaldırılarak yerine ticaret alanı getirilerek yetersiz olan trafik yoğunluğu ve otopark ihtiyacı da ekstra arttırılmıştır. Ayrıca Belediye Hizmet Alanı için alternatif bir alan önerilmemektedir.

MEKANSAL PLANLAR YAPIM YÖNETMELİĞİ'nin 7.Bölümünde **"İmar Planına Dair Esaslar"** başlığı altında 26. Maddede **İMAR PLANI DEĞİŞİKLİKLERİ** şöyle açıklanmıştır;

> *"(1) **İmar planı değişikliği; plan ana kararlarını, sürekliliğini, bütünlüğünü, sosyal ve teknik altyapı dengesini bozmayacak nitelikte, kamu yararı amaçlı, teknik ve nesnel gerekçelere dayanılarak yapılır.***
>
> *(2) İmar planlarında sosyal ve teknik altyapı hizmetlerinin iyileştirilmesi esastır. Yürürlükteki imar planlarında öngörülen sosyal ve teknik altyapı standartlarını düşüren plan değişikliği yapılamaz.*
>
> *(3) İmar planlarında bulunan sosyal ve teknik altyapı alanlarının kaldırılması, küçültülmesi veya yerinin değiştirilmesine dair plan değişiklikleri zorunluluk olmadıkça yapılmaz."*

Yukarıda yer verilen tanımdan da görüleceği üzere, plan değişiklikleri ancak "teknik ve sosyal donatı dengesini bozmayacak nitelikte" ve "kamu yararının zorunlu kılması halinde" yapılabilecek düzenlemelerdir. Yapılan değişikliği yukarıda yer verilen tanımdaki iki temel ilke ile çelişmektedir. Plan değişikliği ile planda öngörülmüş olan donatı dengesi de açıkça bozulmaktadır.

Kullanım değişiklik ile oluşturulan **yeni kullanımın çevresiyle kurduğu ilişkinin, yapı yoğunluğunun irdelenmediği; yakın çevresindeki ulaşım-dolaşım sistemine**

etkileri, kent bütününe etkisi ve zorunlu alt yapı alanlarının dağılımına etkileri gibi zorunlu teknik çalışma ve değerlendirmelerin yapılmadığı, plan değişikliğine konu parselin bulunduğu bölgenin mevcut trafik yüküne ilave gelecek trafik yükü hesaplanmamış, çevre fonksiyonlarla ilişkilerini ve doğacak altyapı gereksinimleri için hiçbir değerlendirme yapılmadığı açıkça görülmektedir.

3.2.4. KORKUTELİ İLÇESİ BAYATBADEMLERİ MAHALLESİ 1/5000 ÖLÇEKLİ NAZIM İMAR PLANI HAKKINDA İTİRAZ

Korkuteli İlçesi Bayatbademleri Mahallesi 1/5000 ölçekli Nazım İmar Planı Belediyenizde 28.07.2021- 27.08.2021 tarihleri arasında askıya çıkartılmıştır.

Antalya Büyükşehir Belediyesi sınırları içinde yer alan Antalya ili Korkuteli İlçesi Bayatbademleri Mahallesinin Köy Yerleşik Alanı ve Mülga Gıda Tarım ve Hayvancılık Bakanlığı Tarım Reformu Genel Müdürlüğü'nün 23.05.2018 tarih ve E. 1572228 sayılı yazısı ile tarım dışı amaçlı kullanım izni verilen alanları kapsayacak şekilde hazırlanan 1/5000 ölçekli Nazım İmar Planının Büyükşehir belediyesinin 12.07.2021 tarih ve 568 sayılı kararıyla kabul edilmiştir.

Bayatbademleri Büyükşehir yasası ile köy statüsü kaldırılıp mahalleye dönüşen alanlardandır.

644 sayılı Çevre ve Şehircilik Bakanlığı'nın Teşkilat ve Görevleri Hakkında Kanun Hükmünde Kararname'nin 7.maddesi uyarınca 23.03.2015 tarihinde onaylanmış olan "Antalya-Burdur-Isparta Planlama Bölgesi 1/100.000 ölçekli Çevre Düzeni Planı"na ilişkin askı sürecinde iletilen itirazlar değerlendirilerek 27.08.2015 tarihinde Bakanlık Makamınca onaylanmıştır. Bu plan hükümlerinin **4.9** maddesinde **Kırsal Yerleşme Alanları** "*Kentsel yerleşme alanları dışında kalan köy ve mezraları kapsayan, 3194 sayılı İmar Kanunu'nun ilgili Yönetmeliği uyarınca köy yerleşik alanı ve civarına ilişkin sınır tespiti yapılmış / yapılmamış ve bu planda sınırları şematik olarak gösterilmiş veya plan ölçeği gereği gösterilememiş olan alanlardır"* olarak tanımlanmıştır. **5.55 maddesinde** "*442 sayılı Köy Kanunu ve 5543 sayılı İskan Kanunu uyarınca belirlenmiş/belirlenecek kırsal yerleşme alanlarında belirlendiği tarihteki kullanım koşulları ve sınırları geçerli olacaktır. Belirlenen köy yerleşik alan sınırları veri tabanına işlenmek üzere ilgili idaresince Bakanlığa gönderilir*" hükmü bulunmaktadır. **9.1.1.2.** maddesinde ise "*Bu planda kentsel yerleşme alanları olarak gösterilemeyen ve belediye sınırları içine alınarak mahalleye dönüşen kırsal yerleşme alanlarında yapılacak alt ölçekli planlamalarda yerleşmenin mahalle olarak bağlandığı sınırlar kentsel yerleşik alan olarak esas alınır. Bu yerleşmelerin mahalle olarak bağlandığı tarihteki nüfusları bağlandıkları belediyenin bu plan ile yapılmış nüfus kabullerine eklenir. Alt ölçekli planlamalarda yerleşmenin sahip olduğu geleneksel doku ve yapılaşma özellikleri ile civarındaki alanın doğal özelliklerinin planlama aşamasında dikkate alınır ve koruma kararları oluşturulur. 5747 ve 6360 sayılı Kanunlar uyarınca belediye statüsü kaldırılarak mahalleye dönüşen yerleşmelerin bu planla belirlenen nüfus ve yerleşme alanları bağlandıkları belediyelerin bu plan ile belirlenmiş nüfus ve yerleşme alanlarına eklenir. 5747*

sayılı Kanun uyarınca belediye statüsü kaldırılarak köy statüsüne dönüşen yerleşmelerde "9.1.2. Kırsal Yerleşme Alanları" plan hükmü doğrultusunda uygulama yapılır. Bu yerleşmeler için bu planda belirlenen nüfus kabulleri ve "Kentsel Yerleşme Alanı" kararları geçerli değildir" denilmektedir. **9.1.2.** maddesinde ise **KIRSAL YERLEŞME ALANLARI** "*Belediye ve Valilik yetkisindeki köy statülü alanlarda, 3194 sayılı İmar Kanunu'nun ilgili yönetmeliği uyarınca köy yerleşik alanı ve civarına ilişkin sınır tespiti yapılmış/yapılmamış alanlar; 442 sayılı Köy Kanunu uyarınca, köy yerleşme planları ile belirlenmiş/belirlenecek olan köy yerleşik ve gelişme alanı ile plan ölçeği gereği gösterilememiş olan köy ve mezraların yerleşik ve gelişme alanlarını birlikte ifade eder. Kırsal yerleşme alanları şematik olarak gösterilmiştir. Bu alanlarda, ilgili kanun ve yönetmeliklere göre karara bağlanmış ve bağlanacak olan köy yerleşik alanı ve civarı sınırları geçerlidir. Köy yerleşik alanı ve civarına ilişkin sınır tespiti yapılmamış köylerin sınırları, ilgili İdarece kısa sürede belirlenir. Kesinleşen sınırlar plan değişikliğine gerek kalmaksızın geçerli kabul edilir. Bu sınırlar sayısal ortamda, veri tabanına işlenmek üzere Bakanlığa gönderilir. Kırsal Yerleşme Alanlarında, İmar Planları yapılıncaya kadar konut, tarım ve hayvancılık amaçlı yapılarda yapılanma koşulları Plansız Alanlar İmar Yönetmeliği hükümlerine göre belirlenir. Silo, samanlık, yem deposu vb. yapılar için maksimum bina yüksekliği ihtiyaç doğrultusunda belirlenir. Köyün genel ihtiyaçlarına yönelik olarak yapılacak sosyal ve ticari tesisler (köy konağı, ibadethane, okul, spor alanı, harman yeri, pazar yeri, sağlık ocağı, sağlık evi, PTT, karakol, ticarethane, mezarlık vb.) için yapılaşma koşulları ilgili İdaresince belirlenir. Bu kullanımlar dışındaki her türlü faaliyet için (turizm, günübirlik veya bölgesel düzeyde ticaret kullanımlar vb.) İmar Planı yapılması zorunlu olup; Emsal: 0,50 dir. Diğer yapılanma koşulları çevre imar bütünlüğü gözetilerek alt ölçekli planlarda belirlenecektir*" denilmektedir.

Antalya büyükşehir belediye meclisince onaylanan 1/100000 ölçekli çevre düzeni planı değişikliğine Danıştay 6. Dairenin 2019/21696 sayı ile yürütmeyi durdurma kararı verilmiştir. Bu plan karaları doğrultusunda hazırlanan 1/25000 ölçekli Korkuteli Nazım imar Planı Antalya büyükşehir belediyesi meclisinin 11.03.2019-174 sayılı kararı ile onaylanmış 10.09.2019 -495 sayılı kararı ile kesinleşmiştir. İptal olan 1/100000 ölçekli çevre düzeni planı değişikliği kararları doğrultusunda hazırlanan 1/25000 ölçekli nazım imar planına göre onaylanan 1/5000 ölçekli Nazım imar planının teknik olarak ve şehircilik ilkelerine ters düşeceği tarafımızca düşünülmektedir. Ayrıca onaylanan planlar 27.08.2015 tarihinde Bakanlık Makamınca onaylanan plan hükümleri ile çelişmektedir. Kırsal yerleşme alanı lekesi plan hükümlerinde tanımlanan alanları dışında büyük bir alanı kapsamaktadır.

Askıda bulunan Antalya ili Korkuteli İlçesi Bayatbademleri Mahallesinin Köy Yerleşik Alanı ve Mülga Gıda Tarım ve Hayvancılık Bakanlığı Tarım Reformu Genel Müdürlüğü'nün 23.05.2018 tarih ve E. 1572228 sayılı yazısı ile tarım dışı amaçlı kullanım izni verilen alanları kapsayacak şekilde hazırlanan 1/5000 ölçekli Nazım İmar Planının 1/100000 ÇDP hükümleri doğrultusunda köy yerleşik alan ve civarına ilişkin hazırlanması gerektiği düşünülerek askıda bulunan planlara itiraz edilmiştir.

3.3. ODA GÖRÜŞLERİ

3.3.1. 10 NİSAN 2020 TARİHİNDE MEKANSAL PLANLAMA GENEL MÜDÜRLÜĞÜ TARAFINDAN MEKANSAL PLANLAR YAPIM YÖNETMELİĞİNİN İLGİLİ MADDELERİNDE YAPILAN DEĞİŞİKLİKLER ÇERÇEVESİNDE HAZIRLANAN YÖNETMELİK TASLAĞINA İLİŞKİN GÖRÜŞ

20/02/2020 tarihli ve 31045 sayılı Resmi Gazete'de yayımlanan 7221 sayılı Coğrafi Bilgi Sistemleri ile Bazı Kanunlarda Değişiklik Yapılmasına Dair Kanun ile İmar Kanununun çeşitlimaddelerinde değişiklikler yapılmıştır. Söz konusu düzenlemeler doğrultusunda 10 Nisan 2020 tarihinde Mekansal Planlama Genel Müdürlüğü tarafından Mekansal Planlar Yapım Yönetmeliğinin ilgili maddelerinde yapılan değişiklikler çerçevesinde hazırlanan Yönetmelik Taslağına ilişkin Şehir Plancıları OdasıAnkara Genel Merkez şube organları tarafından görüş oluşturulması talep etmiştir.

<u>Söz konusu değişikliğe dair Şube Yönetim Kurulu ve Şube Üyelerinin görüş ve önerileri:</u>
Madde 7- (1) - m) bendi;
“Plan değişiklikleri, plan ana kararlarını, sürekliliğini, bütünlüğünü sosyal ve teknik altyapı dengesini bozmayacak şekilde ve teknik gerekçeleri sağlamak şartıyla yerleşmenin özelliğine uygun olarak yapılır. İhtiyaç analizini içeren sosyal ve teknik altyapı etki değerlendirme raporu hazırlanarak, planı onaylayacak idareye plan değişikliği teklifi ile birlikte sunulur.”
- Sosyal ve teknik altyapı etki değerlendirme raporunun içeriğinde ne olacağı tam olarak belirgin değildir. Şehir Plancısı tarafından hazırlanan plan değişikliğinde plan açıklama raporunda sosyal ve teknik altyapı değişikliklerine ilişkin hususların bulunması gerekmektedir. Ayrı bir etki Değerlendirme Raporunun içeriğinin netleştirilmesi, plan raporunda belirtilen hususlar haricinde neleri içereceği bu raporun hangi ölçekte ve hangi nitelikte plan değişiklerini kapsayacağı anlaşılamamaktadır.
Madde 7- (1) -n) bendi;
“16/5/2012 tarihli ve 6306 sayılı Afet Riski Altındaki Alanların Dönüştürülmesi Hakkında Kanunkapsamındaki alanlarda, 10/12/2003 tarihli ve 5018 sayılı Kamu Malî Yönetimi ve Kontrol Kanununda belirtilen merkezî yönetim kapsamındaki kamu idarelerinin yetkisi içindeki kamu yatırımları ile mülkiyetinin tamamı kamuya ait taşınmazlar, mazbut ve mülhak vakıflara ait alanlar hariç olmak üzere imar parseli ölçeğinde nüfus veya yapı yoğunluğunu, kat adedini, bina yüksekliğini artıran üst ölçekli plan değişikliği yapılamaz.”
- Maddede geçen “İmar parseli” ibaresiyle uygulama görmemiş kadastro parsellerinde nüfus veya yapı yoğunluğunu, kat adedini, bina yüksekliğini artıran üst ölçekli plan değişikliği yapılacağı anlamı çıkmaktadır. Yargı kararıyla iptal edilen henüz geri dönüşüm yapılmamış imar uygulaması sonucu oluşan arsa vasıflı

taşınmazlar imar parseli olarak mı, yoksa kadastro parseli olarak mı değerlendirilmelidir, belirtilmelidir.
- Maddede geçen "nüfus veya yapı yoğunluğunu, kat adedini, bina yüksekliğini artıran üst ölçekli plan değişikliği yapılamaz." İfadesiyle plan değişikliği yapılamayacağı hükme bağlanıyor. Aynı değişikliklerin plan revizyonu adı altında yapılmaması için plan revizyonu ve plan değişikliği tanımı madde içeriğinde vurgulu olarak yeniden izah edilebilir.
Madde 21- (16) bendi;
"Uygulama imar planları ile bu planlara ilişkin ilave, revizyon ve değişikliklerde pafta üzerinde belirlenen nüfus yoğunluğunu, yapı yoğunluğunu, kat adedini, bina yüksekliğini ve fonksiyonu değiştirecek nitelikte plan notu ya da hükmü getirilemez."
- Parsel büyüklüğüne bağlı olarak emsal değiştirilmeden (nüfus artışına yol açmadan) kat adedinde üst sınır belirlemek suretiyle en çok bina yüksekliği esnekliği sağlayan plan notlarına izin verilebilir.
Madde 26- (3)- b) -3) bendi;
"Artan nüfusun ihtiyacı olan Ek-2 tabloya göre hesap edilecek ilave sosyal ve teknik altyapı
kullanımlarının; öncelikle imar plan değişikliği yapılacak ada içinde, ada içinde karşılanamaması halinde ada merkezine en fazla 500 metre yarıçap içindeki alanlardan karşılanması zorunludur. Plan değişikliği sonucu artan nüfusun için ihtiyaç duyulan kültürel tesis, sosyal ve teknik altyapı kullanımları, plan değişikliği alanında eksikliği duyulan donatılardan bir veya bir kaçını karşılamak üzere, ada bazında hazırlanan plan değişikliği teklifi ile birlikte idareye sunulur. Yapılan inceleme sonucunda, belirtilen şartları taşıyan plan değişiklikleri teklifi için plan teklifini sunanlar tarafından en az iki SPK Lisanslı kuruluşça hazırlanmış olan Değer Artış Raporu idareye sunulur. Ada bazında plan değişikliği şartlarını taşımayan plan değişikliği teklifleri, idaresince ilgilisine iade edilir."
- Yazım dili net değil, ne anlatılmak istenildiği anlaşılmamaktadır. Yorumlara açık bir ifadedir.
- "Plan değişikliği alanında eksikliği duyulan donatılardan bir veya bir kaçını karşılamak üzere adabazında hazırlanan plan değişikliği teklifi" ifadesinden artan nüfus için ihtiyaç duyulan donatıalanlarından bir veya bir kaçının karşılanmasının yeterli olacağı anlamı çıkmaktadır. Örneğin ada bazında yapılan emsal artışından doğan söz gelimi 100 kişilik ilave nüfus için 1000 m² park alanı ayırmak yeterli mi, eğitim tesisi vb. alan da ayırmak gerekir mi, gerekirse anlamsız alanlar oluşması nasıl engellenir, bu husus netleştirilmelidir.
- Madde de yer alan "Yapılan inceleme sonucunda, belirtilen şartları taşıyan plan değişiklikleri" ifadesi yetersizdir. İdareye sunulan plan değişikliği tekliflerinin yönetmelik maddesinde belirtilen şartları sağlayıp sağlamadığına ilgili belediyesindeki bürokrasi mi yoksa meclis mi kim karar verecektir. Bürokrasinin karar vermesi durumunda hazırlanacak değer artış raporunun ardından ilgili idare meclisi planı değiştirerek onaylarsa ve bu değişiklik değer farkına yol açarsa önceden alınan değer artış raporu anlamını yitirecektir. SPK lisanslı gayrimenkul değerleme firmalarına hazırlatılacak olan değer artış raporları uygulama imar planı

değişikliğinin askı müddeti sonunda, itirazlar ilgili idare meclis veya meclislerince karara bağlandıktan sonra düzenlenmelidir. Böylece askıda yapılacak itirazın kabulü halinde oluşacak değer farklılıklarından kaynaklı kamu zararı da engellenmiş olur.
- "Ada bazında plan değişikliği şartlarını taşımayan plan değişikliği teklifleri idaresince ilgilisine iade edilir" ifadesindeki "idare" tanımı netleştirilmelidir. "İlgili idare meclisi" ya da "ilgili belediyebaşkanlıklarınca" ilgilisine iade edilir şeklinde yeniden düzenlenmelidir.
Madde 26- (9)
- Sosyal ve teknik altyapı değerlendirme raporu ayrı bir rapor olarak hazırlanması bürokrasi vekırtasiyeyi, artırıp, arşivlenmeyi zorlaştıracağından plan açıklama raporunun içerisinde yine yönetmelikle belirlenen içerikte hazırlanabilir.

Madde 33- (2) bendi;
"değişikliğe konu alanın görülebilir yerlerinde idaresince, plan teklif sahibince Ek-4'de belirtilen format kapsamında hazırlanacak olan en az 2 adet tabela ile 30 gün süreyle kamuoyuna ve ilgililerine bilgilendirme yapılır."
- Tabelayı plan teklif sahibinin hazırlaması yerine bedeli plan teklif sahibinden tahsil edilmek koşuluyla ilgili idarelerce yapılması görsel kirlilik, kullanılacak malzeme ve diğer standartlar açısından daha doğru olacaktır. Söz konusu tabelalar idarelerin Fen işleri birimlerince hazırlanıp araziye montajı yapılabilir.
Ek-3 Sosyal ve Teknik Altyapı Etki Değerlendirme Raporu Formatı
- Format içeriğinde yer alan "Teknik Altyapı (İçme ve Kullanma Suyu Altyapısı, Atıksu Altyapısı,
Yağmursuyu Kanalizasyonu Altyapısı, Elektrik İletim ve Dağıtım Altyapısı, İletişim Altyapısı)" başlığı altındaki veriler pek çok belediye ve kurumda sayısal veri olarak bulunmadığından ya da parsel ölçeğinde temin edilmesi mümkün olmadığından dolayı genel olarak değerlendirilmelidir.
- Alternatif-Senaryo başlığı altında istenilenler netleştirilmelidir.

3.3.2. "İMAR PLANI DEĞİŞİKLİĞİ İLE MEYDANA GELECEK DEĞER ARTIŞ PAYI HAKKINDA YÖNETMELİK TASLAĞI" İLE İLGİLİ GÖRÜŞ

20.02.2020 tarihli Resmi Gazetede yayımlanan 7221 sayılı Coğrafi Bilgi Sistemleri İle Bazı Kanunlarda Değişiklik Yapılması Hakkında Kanun'un 12 inci maddesi ile 3194 sayılı İmar Kanununa Ek 8 inci maddesi eklenmiştir. 3194 sayılı İmar Kanunu'na eklenen Ek 8 inci madde ile ilgili iş ve işlemlere yönelik usul ve esasları belirlemek amacı ile hazırlanan "**İmar Planı Değişikliği ile Meydana Gelecek Değer Artış Payı Hakkında Yönetmelik Taslağı**" 17 Nisan 2020 tarihinde görüşlere sunulmuştur. Söz konusu yönetmeliğe dair TMMOB Şehir Plancıları Odası Genel Merkez Başkanlığı şube görüşümüzü talep etmiştir.

Taslak hakkında TMMOB Şehir Plancıları Odası Antalya Şubesi tarafından 05.05.2020 tarihinde danışma kurulu toplantısı düzenlenerek aşağıdaki görüş ve öneriler geliştirilmiştir.

1. *Amaç MADDE 1- Bu yönetmeliğin amacı 7221 sayılı Coğrafi Bilgi Sistemleri İle Bazı Kanunlarda Değişiklik Yapılması Hakkında Kanun'nun 12 inci maddesi ile 3194 sayılı İmar Kanuna Ek 8 inci maddesine göre taşınmaz maliklerinin tamamının talebi üzerine alanı 1000 metrekare ve üzeri olan imar adası bazında yapılacak nüfusu, yapı yoğunluğunu, kat adedini, bina yüksekliğini artırmaya veya fonksiyon değişikliğine yönelik imar planı değişikliği sonucunda piyasa değerinde artış olan taşınmazın, artan değerinin tamamının değer artış payı olarak kamuya kazandırması ile ilgili iş ve işlemlere yönelik usul ve esasları belirlemektir.*

Yönetmeliğin çıkış noktası olan imar düzenlemelerinden dolayı oluşturulan değer artışlarının kamuya kazandırılması görüşüne katılmakla birlikte yönetmeliğin bunu sınırlı bir çerçevede ele alıp sadece plan değişikliği özelinde değerlendirilmesi yeterli gözükmemektedir. Değer artışı sadece plan değişikliklerinde değil özellikle kırsal alanların kentsel alana dönüştürülen kent planlama çalışmalarında, verilen planlama kararlarının çevreye olan etkilerinde de meydana gelmektedir. Bu kapsamda düşünüldüğünde yönetmelik sadece sınırlı bir bakış açısıyla değer artışını değerlendirdiği için planlama disiplini çerçevesinde yeterli gözükmemektedir.
Kimi zaman özellikle kamu kuruluşlarınca yapılan plan değişikliklerinde uzun vadede değer artışı değil vatandaşın arsasında değer azalması söz konusu olabilmektedir. Değer azalışı oluştuğunda kamu bunun bedelini geri verecek mi, nasıl karşılanacak yönetmelikte bu durum belirtilmelidir.

2. *MADDE 2 - Bu Yönetmelik, Büyükşehir Belediye sınırları içinde Büyükşehir ve ilçe belediyelerini, belediye ve mücavir alan sınırları içerisinde belediyeleri, bu sınırlar dışında il özel idarelerini ve ilgili mevzuatı uyarınca plan yapma ve onaylama yetkisine sahip kurum ve kuruluşları kapsar.*

Madde incelendiğinde kamunun dışarıda bırakıldığı bir süreç olduğu görülmektedir. Zararları kimin toplayacağına, kimin dağıtacağı, kamuya nasıl aktarılacağı, kamu yapacaksa hangi kaynak ile yapacağı bilgisi yönetmelik taslağında yer almamaktadır. Kamu altyapısı çok büyük bir yatırımdır, bu yatırımın kimler tarafından nasıl gerçekleşeceği yönetmelikte belirtilmelidir.

3. *MADDE 4- c) Kıymet Takdir Komisyonu: İdare bünyesinden ilgili lisans programlarından mezun olan en az beş kişiden oluşturulan ve Değer Artış Payı tutarını belirlemek üzere piyasa araştırması, 2 plan değişikliği açıklama raporu ve öneriler ile alınacak değerleme raporunu inceleme ve değerlendirmekle görevli komisyonu ifade eder.*

Yönetmelik taslağında ifade edilen Kıymet Takdir Komisyonu tanımı, komisyon üyelerinin devlet memuru olması zorunluluğu ifade etmektedir. Komisyon sadece kamu çalışanlarına değil özel sektör çalışanların da istihdam sağlamalıdır. Gerekli durumlarda odalardan ve üyelerden destek alınmalıdır. Oluşturulacak Takdir Komisyonunda şehir plancısı olma zorunluluğu yer almalıdır.

4. MADDE 5- (1) İmar planı değişikliğinin neden olabileceği taşınmaz değer artış payının tespiti, İdare bünyesinden oluşturulacak kıymet takdir komisyonu tarafından yapılır. Büyükşehir Belediyelerinin sınırları içinde kıymet takdir komisyonu imar planı değişikliği teklifi edilen Büyükşehir/İlçe Belediyesi tarafından oluşturulur.

MADDE 5- (2) Kıymet takdir komisyonu ilgili İdarenin bünyesinde 657 sayılı Devlet Memurları Kanununun 4 üncü maddesi kapsamında görev yapmak koşulu ile ilgili lisans veya lisansüstü programlardan mezun olan en az 5 kişiden olmak üzere tek sayıda kişiden oluşturulur. Komisyonlarda üniversitelerin gayrimenkul geliştirme ve yönetimi bölümlerinin lisans, yüksek lisans ve doktora programlarından mezun olan, değerleme uzmanlığı lisansına sahip, şehir plancısı, harita mühendisi (Geomatik mühendisi/ Jeodezi ve Fotogrametri mühendisi), mimar, inşaat mühendisi ve ilgili diğer mühendislik dallarından mezun personelin görev alması esastır. Belirtilen kapsamda yeterli personeli olmayan İdareler, kamu kurum ve kuruluşlarının bünyesinde bulunan yukarıda belirtilen nitelikleri haiz personelden temin edilir.

Birçok kurum Değerleme uzmanlığı lisansına sahip personelin oluşturulması kriterini sağlamakta zorluk yaşayacaktır. Söz konusu durumu en iyi organize edebilecek olan Büyükşehir Belediyeleri olmasından dolayı komisyonunun Büyükşehir Belediyeleri bünyesinde kurulması sürecin işleyişi için daha sağlıklı olacaktır.

5. *MADDE 8- (2) İmar planı değişikliği yapılan alan sınırları içerisinde kamu ve kurumlar tarafından daha önce tesis edilmiş teknik altyapı(Yerleşim alanlarındaki içme ve kullanma suyu, elektrik, doğal gaz, kanalizasyon, haberleşme, ulaştırma ve arıtım hizmetlerini sağlayan vb. sistemler) ve üst yapı(yol, elektrik iletim hatları vb.) hizmetlerinin olması halinde, plan değişikliğinden sonra söz konusu altyapı veya üst yapının olduğu gibi kullanılıp kullanılamayacağının değerlendirilmesi, değerleme raporları ile komisyon raporunda incelenir. Mevcut altyapı veya üstyapının imar planı değişikliği sonrasında, ilgili kurum görüşleri de alınarak deplase edilmesinin gerekliliğinin ortaya konması halinde , hizmete konu tesisin ekonomik ömrü de dikkate alınarak, söz konusu hizmetin bedeli değerleme raporlarına eklenir. Taşınmaz malikine proje ruhsatının verilmesinden sonra en geç üç ay içinde, mevcut altyapı veya üst yapının deplase edilmesi ilgili idare tarafından gerçekleştirilir.*

Alt yapı ve üst yapı bilgisini verecek bir görevli komisyonda yer almamaktadır. Ortaya çıkacak maliyet bilgisi ve yazışmalar gibi fiili süreç üç ay içinde tamamlanmasında zorluklar yaşanabileceği göz önüne alınmalıdır. Uzman bir ekip tarafından alt yapı ve üst yapı bilgisini içeren bir rapor hazırlanmalıdır.

6. *MADDE 10- (1)İmar Planı değişikliği tekliflerinin idarece onaylanmasına müteakip, plan değişikliği teklifini onaylayan idarece değer artış payı ile ilgili iş ve işlemlerin başlatılması, resmi yazı ile ilgili birime bildirilir.*

Plan değişikliği onaylanmasından sonra askı süreleri de bu sürece dahil edilmelidir. Plan değişikliği işleminin yasal prosedürü tamamladıktan sonra değer artış payı ile ilgili işlemler başlatılmalıdır.

7. *MADDE 11- İmar Planı değişikliği teklifinde bulunanların veya yetki temsilcilerinin rapor hazırlama bedelini planı onaylayacak idarenin ilgili hesabına yatırmalarına müteakip, onaylanan plan değişikliği teklifleri askıya çıkartılarak, değer artış payının belirlenmesine yönelik çalışmalar başlatılır. Yetkili kuruluşlara değer artış payının tespitinin yaptırılması ve idareye tesliminden sonra kıymet takdir komisyonunca nihai değer artış payının belirlenmesi en geç 30 (otuz) gün içerisinde tamamlanır.*

Yetkili idareler, bakanlıktan gelen planların değer artış payının alınıp alınmadığının belirlenmesi gerekmektedir. Değer artış payının belirlenmesine yönelik çalışmalar için ilgili kurumlardan istenilen görüşler 30 gün içinde yetkili idarelere gelmeyebilir. Bundan kaynaklı olarak yaşanacak sorunların önüne geçmek adına söz konusu maddeye gerekli durumlarda 1 aylık sürece ek süre istenebilir şeklinde bir ifade eklenebilir.

8. *MADDE 13 - (1) İmar Planı değişikliği teklifinin ilgili idarece onaylanmasından sonra, planlar askıya çıkarılmadan önce, plan değişikliğine konu olan alan sınırlar içerinde kalan parsellere Tapu Müdürlüğünde "değer artışına tabidir, değer artış payı ödenmeden satış izni ve ruhsat verilemez" şeklinde şerhin tesis işlemi gerçekleştirilmesi sağlanır.*

Değer oluşmadan satış izni ve ruhsat verilememesinin tekrar değerlendirilmesi gerekmektedir.

9. *MADDE 14- (1) Değer artış payının ödenmesi ve şerh ile taşınmaz yükünün tapu kütüğünden terkin edildiğinin yazı ile idareye bildirilmesine müteakip yapı ruhsatı düzenlenir. (2) İmar adası içindeki Değer artış payı tutarları en az parsel bazında taşınmaz maliklerince eksiksiz olarak Bakanlık muhasebe birimi hesabına yatırılması halinde taşınmazlar satışa ya da ruhsata konu edilebilir. Yatırılan tutarların; a) Büyükşehir belediyesinin olduğu illerde; %25'i Büyükşehir Belediyesinin ilgili hesabına, %25'i ilgili ilçe belediyesinin ilgili hesabına, %25'i Bakanlığın Dönüşüm Projeleri*

Özel Hesabına, b) Büyükşehir Belediyesi olmayan illerde ise; % 40'ı imar planı değişikliğini onaylayan idarede açılacak ilgili hesaba, % 30'u Bakanlığın Dönüşüm Projeleri Özel Hesabına, c) Bakanlıkça onaylanan imar planı değişikliğinden kaynaklanan değer artışının %75'i Bakanlığın Dönüşüm Projeleri Özel Hesabına, kalan değer artış payının; büyükşehir belediyesinin olduğu illerde %15'i büyükşehir belediyesinin ilgili hesabına, %10'u ilgili ilçe belediyesinin ilgili hesabına; büyükşehir belediyesi olmayan yerlerde ise Bakanlık payının 8 dışındaki kalan değer artış payının tamamı plan değişikliğinin yapıldığı yerdeki ilgili idarenin açılacak ilgili hesabına, beş iş günü içerisinde aktarılır ve (a) bendine göre kalan değer artış payının %25'i, (b) bendine göre kalan değer artış payının %30'u ile imar planı değişikliğinin diğer genel bütçeli idareler tarafından onaylanması durumunda değer artış payının tamamı genel bütçeye gelir kaydedilir.

Değer artış payının kamuya aktarılması doğru olmakla birlikte bu oranın dağılımında yerel yönetimlere daha fazla pay aktarılmalıdır.

10. *Değer Artış Payının İstisnaları MADDE 17- (1) 16/5/2012 tarihli ve 6306 sayılı Afet Riski Altındaki Alanların Dönüştürülmesi Hakkında Kanun kapsamındaki alanlarda, kamu yatırımları ile kamu mülkiyetindeki alanlarda, mazbut ve mülhak vakıflara ait alanlarda yapılacak imar plan veya planı değişiklikleri ile imar planlarında yençok: serbest olarak belirlenmiş yükseklikleri İmar kanununun 8 inci maddesinin birinci fıkrasının (b) bendinde belirtilen usullere göre yapılacak imar planı değişiklikleri, idarelerce re'sen yapılacak imar planı değişiklikleri değer artış payına tabi değildir.*

İstisnai durumların sadece Afet Riski Altındaki Alanlarla sınırlı kalması, diğer muafiyetlerin yönetmelik kapsamında değerlendirilmesi gerekmektedir.

11. *MADDE 18 – (1) Bu Yönetmelik yayımı tarihinde yürürlüğe girer.*

Kararı alınmış olan imar planı değişikliklerinin, 1/5000 ölçekli Nazım İmar planları onaylanmış bölgelerin 1/1000 ölçekli Uygulama İmar Planları değişikliklerinin uygulanmasında değer artış yönetmeliğinden muaf tutulabilir

GENEL DEĞERLENİRME

-Değer artışı yaratan şehir plancısıdır. Değeri yaratacağımız ama ölçemeyeceğiz bir durumun söz konusu olmaması için süreçte şehir plancıları yer almalıdır.

-İmar Planı Değişikliği ile Meydana Gelecek Değer Artış Payı Hakkında Yönetmelik Taslağının bu haliyle uygulanması sonucunda serbest çalışan şehir plancılarına daha fazla sorumluluk ve iş yükü gelecektir. Bunun Oda ücret tarifelerine de aksettirilmesi gerekmektedir.

- İmar planlarında yapılan değişikliklerde rant artışı oluşur ve bu artış kamuya bir şekilde geri dönmelidir. Kamu değer artışından muaf tutulamaz.
-Yasaya destek olan kurumların uygulamalarını gözlemleyip yol haritası oluşturulabilir.
-Yönetmelikte plan değişikliği yapılan bölgenin çevresine olan etkisine değinilmemektedir. Değişikliğin çevreye etkisi kesinlikle göz ardı edilemez.
- Değerlendirme raporu ve plan açıklama raporu içerik olarak birbirine benzer olacaktır. Tek rapor olmalı ya da farklı bir metot geliştirilmelidir.

3.3.3. "KONYAALTI İLÇESİ, LİMAN MAHALLESİNDE HAZIRLANMIŞ OLAN 1/5000 ÖLÇEKLİ NAZIM İMAR PLANI VE 1/1000 ÖLÇEKLİ UYGULAMA İMAR PLANI TEKLİFİNE İLİŞKİN GÖRÜŞ

23.03.2020 Tarih ve E.2351 Sayı ile Konyaaltı Belediye Başkanlığı İmar ve Şehircilik Müdürlüğü Çevre Şehircilik Bakanlığı'nın Konyaaltı İlçesi, Liman Mahallesinde hazırlamış olduğu 1/5000 ölçekli Nazım İmar Planı ve 1/1000 ölçekli Uygulama İmar Planı teklifine ilişkin şube görüşümüz istenmiştir. TMMOB Şehir Plancıları Odası Antalya Şubesi yönetim kurulu olarak ilgi yazının ve eklerin incelenip değerlendirmesi yapılmıştır.

Konu çeşitli yönlerden değerlendirilmiştir.
Kıyı Kanunu Yönünden değerlendirildiğinde;
3621 Sayılı Kıyı Kanununun 6 Maddesinde "*Kıyı, herkesin eşitlik ve serbestlikle yararlanmasına açık olup, buralarda hiçbir yapı yapılamaz; duvar, çit, parmaklık, telörgü, hendek, kazık ve benzeri engeller oluşturulamaz. Kıyılarda, kıyıyı değiştirecek boyutta kazı yapılamaz; kum, çakıl vesaire alınamaz veya çekilemez. Kıyılara moloz, toprak, curuf, çöp gibi kirletici etkisi olan atık ve artıklar dökülemez. (Ek fıkra:14/2/2020-7221/21 md.) Kıyının kumluk veya çakıllık olduğu alanlarda denize girme, güneşlenme, amatör su sporları gibi faaliyetlerin gerçekleştirilmesine yönelik rekreatif amaçlı iskele yapılamaz. Ancak, kıyının kayalık karakter gösterdiği ya da kıyının kumluk veya çakıllık olmasına rağmen niteliği gereği su alanından başka türlü faydalanmanın mümkün olmadığı zorunlu hallerde genişliği üç metreyi geçmeyen ve platform niteliği taşımayan rekreatif amaçlı iskeleler yapılabilir. Buna ilişkin usul ve esaslar; 2634 sayılı Kanun kapsamındaki alanlarda Kültür ve Turizm Bakanlığı ile Çevre ve Şehircilik Bakanlığı tarafından müştereken, diğer alanlarda ise Çevre ve Şehircilik Bakanlığınca belirlenir. Kıyıda imar planı kararı ile;(4) a) İskele, liman, barınak, yanaşma yeri, rıhtım, dalgakıran, köprü, menfez, istinat duvarı, fener, çekek yeri, kayıkhane, tuzla, dalyan, tasfiye ve pompaj istasyonları gibi, kıyının kamu yararına kullanımı ve kıyıyı korumak amacına yönelik alt yapı ve tesisler, Sahil Güvenlik Komutanlığının faaliyetlerinin özelliği gereği kıyıdan başka yerde yapılması mümkün olmayan Sahil Güvenlik Komutanlığı bağlısı gemi/bot karakolları ve destek birimi binaları,(1)*" denilmektedir.

3621 Sayılı Kıyı Kanununun 6.Maddesine 14.02.2020 tarihinde eklenen ek fıkra ile kıyıda yapılacak olan iskele tanımlanmış olup teklif planda önerilen iskelenin bu kriterlere uymadığı görülmektedir.
Planlama ilkeleri ve esasları, yer seçimi, bütüncüllük, kamu yararı, plan açıklama raporu ve plan hükümleri, Mekansal Planlar Yapım Yönetmeliği ve Yer Seçimi Kriterleri açısından değerlendirildiğinde;

Mekânsal Planlar Yapım Yönetmeliği'nin "Genel Planlama Esasları" başlıklı 7. Maddesi 1. Fıkrası'nda*"a) Planlar, kamu yararı amacıyla yapılır. b) Planlar; pafta, gösterim, plan notları ve plan raporu ile bir bütündür. c) Planlar, kademesine ve ölçeğine göre ve yapılış amacının gerektirdiği ayrıntı düzeyinde kalmak koşuluyla alt kademedeki planları yönlendirir. ç) Üst kademe planlar, alt kademesindeki planlara mekânsal nitelikte hedef koyan, yol gösteren ve ilke belirleyen plandır. d) Mekânsal strateji planları, çevre düzeni planları ile nazım imar planları üzerinden ölçü alınarak uygulama yapılamaz. e) Planlar, diğer kademedeki planların büyütülmesi veya küçültülmesi yolu ile elde edilemez. f) Doğal, tarihi ve kültürel değerlerinin koruma ve kullanma dengesinin sağlanması esastır. g) Yapıların ve çevrenin kalitesinin artırılması için planlarda gerekli sağlıklaştırma ile ilgili kararlara yer verilir. ğ) Planlarda afet, jeolojik ve doğal veriler esas alınır. h) Planlarda, varsa mevcut geleneksel dokunun korunması esastır. ı) Ülke ve bölge düzeyinde karar gerektiren büyük projelerin mekânsal strateji planı veya çevre düzeni planında değerlendirilmesi esastır. i) Planlama süreci; araştırmaların yapılması, sorunların ortaya konulması, veri ve bilgi toplama ile ilgili analiz aşaması; bilgilerin bir araya getirilmesi, birleştirilmesi ve sonuçların değerlendirilmesi ile ilgili sentez aşaması ve plan kararlarının oluşturulması aşamalarından oluşur. j) Planların hazırlanmasında plan türüne göre katılım sağlanmak üzere anket, kamuoyu yoklaması ve araştırması, toplantı, çalıştay, internet ortamında duyuru ve bilgilendirme gibi yöntemler kullanılarak kurum ve kuruluşlar ile ilgili tarafların görüşlerinin alınması esastır. k) Planların iptal edilmesi halinde, daha önce alınan kurum ve kuruluş görüşleri ile birlikte yapılan analiz ve sentez çalışmaları yeni plan hazırlanmasında bu Yönetmelik kapsamında yeniden değerlendirilir. l) Planlar, çevresinde veya bitişiğinde yer alan mevcut planlar ile uyumlu hazırlanır. Korunacak alanların çevresinde yapılan planlar ise bu alanların hassasiyeti dikkate alınarak hazırlanır."* hükümleri uyarınca plan değişikliğinin kamu yararı amacıyla yapılması, plan değişikliğinin plan notları ve plan raporu ile bir bütün olması, çevresinde ve bitişiğinde yer alan mevcut planlar ile uyumlu ve bütüncül hazırlanması gerekmektedir.

Mekânsal Planlar Yapım Yönetmeliği'nin "Plan Raporu" başlıklı 9. Maddesi'nde *"(1) Mekânsal planlara ilişkin, kendi kademesine göre ve yapılış amacının gerektirdiği açıklamaları içeren bir plan raporu hazırlanır.(2) Plan raporunda, planın türü, ölçeği, kapsamı ve özelliğine göre; vizyon, amaç, hedefler ve stratejiler belirlenerek, koruma-kullanma esasları, alan kullanım kararları, yoğunluk ve yapılaşmaya ilişkin konularda planlama esasları ve uygulama ilkeleri, eylem planları, açık ve yeşil alan sistemi, ulaşım, erişilebilirlik ve mekânın etkin kullanılması, gerektiğinde koruma, sağlıklaştırma ve yenileme program, alan ve*

projelerinin etaplama esasları, alan kullanım dağılımı tablosu gibi hususlarda açıklamalara yer verilir.(3) Planların araştırma aşamasında yapılan çalışmalarda elde edilen bilgi, belge ve sonuçlar ayrı raporlar halinde sunulabilir.(4) Plan değişikliklerinde, değişiklik gerekçesi ve yapılan gereklilik analizlerini ayrıntılı açıklayan plan raporu hazırlanması zorunludur.(5) İmar planlarında, bu Yönetmelikte tanımlanan veya plan gösteriminde bulunan kullanımlardan birden fazla mekânsal kullanımın aynı alanda bir arada bulunması durumunda uygulamaya yönelik alan kullanım oranları, otopark, yeşil alan ve benzeri sosyal ve teknik altyapı kullanımlarına ilişkin detaylar ile gerektiğinde bağımsız bölüm sayısı, plan raporu ve plan notlarında ayrıntılı olarak açıklanır." hükümleri uyarınca yapılan plan değişikliğinin gerekçesi, bilimsel ve teknik analizler ile ortaya konularak kamu yararı açısından değişikliğin zorunluluğunu ayrıntılı şekilde açıklayan plan raporu hazırlanması şarttır.

Mekânsal Planlar Yapım Yönetmeliği'nin "İmar Planı İlkeleri" başlıklı 21. Maddesi 3. Fıkrası'nda*"İmar planları, planlama alanına ilişkin inceleme, araştırma, etüt ve eşik analizi çalışmalarının değerlendirilmesinden elde edilen senteze dayalı olarak hazırlanır."* yer alan hüküm ile aynı maddenin 4. Fıkrasında *"İmar planlarının, yeterliliği haiz müellifler tarafından kanun ve yönetmelik hükümlerine göre gerekli teknik araştırmalar yapılarak hazırlanması zorunludur. Bu Yönetmelik hükümlerine uygun olarak hazırlanan planlar ve bu planlara ilişkin revizyon, ilave ve değişiklik teklifleri yetkili idarelere karar alınması için sunulur."* yer alan hüküm uyarınca yapılacak plan değişikliklerinde alan ilişkin inceleme, araştırma etüt ve eşik analizi sonucu ortaya çıkan sentez çalışmasının yapılması ve bu çalışmaların plan raporunda bulunması gerekmektedir.

Mekansal planlar yapım Yönetmeliği "Eşik analizi" başlıklı

MADDE 22 – (1) Planların hazırlanması sürecinde yerleşilebilir alanların belirlenmesi amacıyla, kurum ve kuruluşlardan alana ilişkin toplanan doğal ve fiziki bilgilerin, alana özgü yapılan etütler ile diğer tüm veriler birlikte değerlendirilmek suretiyle, gerek duyulan ölçeklerde halihazır haritalar üzerinde üst üste çakıştırılması ile eşik analizi hazırlanır.

(2) Eşik analizinde; topografik, jeolojik-jeoteknik, hidrojeolojik yapı özellikleri ile arazi kullanımı, tarım ve orman alanları, içme suyu havzaları, sit ve diğer koruma alanları, hassas alanlar, kıyı, altyapı, doğal ve fiziki veriler ile afet tehlikeleri analiz edilerek bir arada değerlendirilir.

(3) İmar planlarının hazırlanması sürecinde eşik analizinin yapılması zorunlu olup, plan kararlarının oluşturulmasında temel plan altlığı olarak kullanılır." hükmü ile aynı yönetmeliğin

"Planlama ilkeleri" başlıklı

MADDE 29 – (1) Planlarda, bölgesel düzeyde, kıyı alanlarına yönelik sektörel eğilimler, öngörüler ve hedeflere dayalı mekânsal stratejiler; kıyı alanları ve etkileşim alanlarına odaklı olarak bütünsel bir yaklaşımla geliştirilir. Buna göre planlar hazırlanırken;

a) Kıyı alanlarında sürdürülebilir gelişme ilkesi doğrultusunda; hassas ekosistemler korunarak doğal ve kültürel kaynaklardan yararlanmada sektörler ve faaliyetler arası uyumun sağlanması,
b) Kıyıya denizden veya karadan erişilebilirlik, kıyılardan yararlanmada kamu yararı ve eşitlik ilkesi çerçevesinde stratejilerin geliştirilmesi,
c) Kıyı alanlarında yetki ve sorumluluğu olan kurumlar ve idareler ile kıyıda faaliyet gösteren sektörler arası uyum ve eşgüdüme yönelik yönetim modelinin oluşturulması, planlama ve yönetime ilişkin uygulama araçlarının geliştirilmesi,
ç) Kıyılarla ilgili bölgesel ve il düzeyinde yapılacak planlara ve çalışmalara yol göstermesi, şematik ve grafik planlama dili kullanılarak hazırlanması,
d) Planlama sürecinde kıyı alanlarının mevcut profilinin çıkarılması,
e) Var olan potansiyeller ve fırsatlarla birlikte sorunlar ve kısıtların ortaya konulması,
f) Alana ilişkin güncel bilgilerden hareketle alt bölgeler özelinde mekânsal gelişme ve planlama stratejilerinin tarif edilmesi,
g) Stratejilerin hayata geçirilmesini sağlayacak ve kolaylaştıracak katılımcı bir yönetim modelinin geliştirilmesi, esastır." Hükümleri geçerli olmakla birlikte ***"Antalya İli Konyaaltı İlçesi Liman Mahallesi İskele Amaçlı 1/5.000 Ölçekli Nazım ve 1/1.000 Ölçekli Uygulama İmar Planları ve Raporlarında"*** yer seçimine yönelik hangi kriterlerle bu alanın seçildiği belirtilmemiştir. Alanın yer seçimine ilişkin eşik analizi ve mekansal planlar yapım yönetmeliğinde yer alan etüdler bulunmamaktadır.

Planların açıklama raporlarından belirtildiği üzere, Planlama alanını oluşturan iskele yapısının karayla birleştiği kısım, Antalya Limanı'nın güney batısında yer alan Sarısu Plajı içinde yer almaktadır. Yaklaşık 350 m. batısından Sarısu Çayı denize dökülmektedir. İskele alanının yaklaşık 1.4 km batısında 605 m. yüksekliğindeki Tünektepe yükselmektedir. Tünektepe'den Sarısu Mesire alanına teleferik hattı mevcuttur. Planlama alanının kara tarafında Antalya Tabiat Varlıklarını Koruma Bölge Komisyonu'nun 30.11.2017 tarih ve 1342 sayılı Kararı ile belirlenen Nitelikli Doğal Koruma Alanı, yaklaşık 250 m. batısında Güney Antalya Kültür ve Turizm Koruma ve Gelişim Bölgesi, yaklaşık 1 km. güneybatısında ise Beydağları Sahil Milli Parkı bulunmaktadır. Kentin gerek kıyı kullanımının aktif olduğu aynı zamanda doğal florası bakımından hassas Milli Parka yakın sit alanı Sarısu yakınında bir konumda halkın kullanımına açık olan bir bölgede deniz tankerlerinin yanaştığı bir iskele önerilmektedir. Planlama kararları sadece günümüzü şekillendirmediği gibi geleceğe yönelik ihtiyaçlar doğrultusunda o bölgenin kamu yararına kullanımını kısıtlayıcı farklı kullanımlara, fonksiyonlara dönüşme riski taşıması ve kamu kullanımını kısıtlayıcı olması bakımından da uygun gözükmemektedir.

Doğal Yapıya ve Floraya Etkisi açısından değerlendirildiğinde,

Planlama Alanı gerek flora ve faunası bakımından hassas ve ender güzellikte olan bir bölgede yer almaktadır. Çevresini oluşturan Sarısu Sit Alanı, Beydağları Sahil Milli Parkı Alanı önemli doğal yapısını oluşturmakta milli park sınırları içerisinde 865 bitki türü tespit edilmiş olup 25 adedi bölge endemiği olup sadece bu bölgede yetişmektedir. Yine Türkiye'deki bulunan 456 kuş türünün 72 adedi milli parkta görülmektedir. Olası kirlilik tehdidi sadece planlama alanının değil çevresini oluşturan ve kamusal kıyı kullanımının yoğun olduğu bölge için de önemli bir risk oluşturacaktır.

Üst Ölçekli Planlama Kararları yönünden değerlendirildiğinde,

Planlama alanı Proje Raporunda belirtildiği üzere, Çevre Düzeni Planında, Antalya Kent Merkezi-Kemer Odaklı Kentsel Gelişme Bölgesi içinde deniz alanında kalmakta olup, geri sahası ise "Mesire Alanı" kullanımındadır.
Alan kamusal alan olarak mesire alanı ve Nitelikli Doğal Koruma Alanı alanının hemen önünde yer almaktadır. Plan raporunda belirtildiği üzere önerilen İskele alanına 1.000-50.000 dwt büyüklüğünde gemiler yanaşabilecektir. Halkın kullanımına açık bir kıyı şeridinde bu kullanımlar uygun bir planlama yaklaşımı olarak gözükmemektedir..
Çevre ve Şehircilik Bakanlığınızca hazırlanan ***"Antalya İli Konyaaltı İlçesi Liman Mahallesi İskele Amaçlı 1/5.000 Ölçekli Nazım ve 1/1.000 Ölçekli Uygulama İmar Planları"*** Kıyı Kanunu, Mekansal Planlar Yapım Yönetmeliği, Yer Seçimi Kriterleri, Üst Ölçekli Planlama Kararları ve doğal yapıya yönelik taşıdığı riskler açısından, kamu yararı, şehircilik ilkeleri ve planlama esasları bakımından uygun gözükmemektedir.

3.3.4. ANTALYA İLİ, KONYAALTI İLÇESİ, ARAPSUYU MAHALLESİ 33.107,62 M2'LİK YÜZÖLÇÜMÜ BÜYÜKLÜĞÜNDE 4110 ADA 04 PARSELE HAKKINDA İLİŞKİN GÖRÜŞ

Antalya Hürses Gazetesi 28.09.2020 tarihli yazısında Antalya İli, Konyaaltı İlçesi, Arapsuyu Mahallesi 33.107,62 m2'lik yüzölçümü büyüklüğünde 4110 ada 04 parsel hakkında Şube görüşü istenmiştir. TMMOB Şehir Plancıları Odası Antalya Şubesi yönetim kurulu olarak ilgi yazının ve eklerin incelenip değerlendirmesi yapılmıştır.

Konuya ilişkin yapılan incelemeler ve araştırmalar neticesinde;

1- Antalya İli, Konyaaltı İlçesi, Arapsuyu Mahallesi 4110 ada 02 parselin bir kısmı Akdeniz Üniversitesi'nin sınırları içerisinde bir kısmı ise batı çıkışının olduğu alanda kalmakta olup, Akdeniz Üniversitesi tarafından söz konusu alanın tahsisi üniversite alanının daha etkin kullanılması için Milli Emlak Dairesi Başkanlığı'ndan talep edilmiş ancak Milli Emlak Dairesi Başkanlığı "söz konusu alanın kamusal hizmetler için değerlendirilmesi

düşünüldüğünden ve halen bu alanda çalışmalar devam ettiğinden" görüşü ile devrin veya tahsisin uygun olmadığı belirtilmiştir. Bahse konu taşınmaz her ne kadar Antalya İli, Konyaaltı İlçesi, Arapsuyu Mahallesi 4110 ada 02 parsel olsa da, 31.10.2019 tarihinde ilgili mevzuat uyarınca ifraz ve tevhid uygulaması ile 4110 ada 04 parsel, 20396 ada 09 parsel ve 20396 ada 10 parsel olarak tescil işlemi gerçekleştirilmiştir. Söz konusu 20396 ada 09 parsel ve 20396 ada 10 parsel Akdeniz Üniversitesi Alanı'nda kalmakla birlikte bahse konu uygulama 4110 ada 04 parsel sayılı taşınmazda yapılmaktadır.

2- Bahse konu taşınmaz Antalya İli, Konyaaltı İlçesi, Arapsuyu Mahallesi 33.107,62 m²'lik yüzölçümü büyüklüğünde 4110 ada 04 parselde bulunmakta olup, Konyaaltı Belediyesi E-İmar sisteminde yer alan bilgilere göre, geçmiş yıllarda onanmış Meri Uygulama İmar Planı'nda "Konut Alanı" olarak kullanım kararı getirilmiş ve TAKS:0,25 KAKS:1,20 Yençok (bina yüksekliği):30,50 yapılaşma koşullarına sahiptir. Her ne kadar Milli Emlak Dairesi Başkanlığınca "söz konusu alanın kamusal hizmetler için değerlendirilmesi düşünüldüğünden ve halen bu alanda çalışmalar devam ettiğinden" açıklaması ile kamusal hizmetler için bahse konu taşınmazın değerlendirileceği resmi yazıda belirtilmiş olsa da kullanım kararına ilişkin herhangi bir değişiklik plan üzerinde bugüne kadar yapılmamıştır. Dolayısıyla kamusal alanın konut alanına dönüştürülmesi gibi bir durum yapılan plan incelemelerinde tespit edilmemiş olup, alanda yapılacak uygulamaların önceden planlanmış olması gözetildiğinde, planlama doktrini ve disiplini açısından değerlendirildiğinde bölgesel sosyal ve teknik altyapıyı arttıracak ve azaltacak herhangi bir etkisi bulunmamaktadır.

3- Kent estetiği ve kentsel tasarım açısından siluet değerlendirmesi yapıldığında, her ne kadar Akdeniz Üniversitesi içerisinde yer alsa da, yakın çevresinde bulunan ve yerel yapı malzemeleri ile imal edilmiş bölgesel nirengi noktası ve anıt olarak değerlendirilebilecek Antalya'nın en büyük camisinin, söz konusu konutların kat yüksekliği ve yoğunluğu sebebiyle etki değerini kaybedeceği değerlendirilmektedir.

4- Kamu zararı açısından değerlendirildiğinde ise TOKİ'nin bahse konu taşınmazı yaklaşık 80.000.000 TL bedelle direk satış yöntemi ile ilgili firmaya satış yaptığı incelenmiş olup, bölgesel dinamik ve değerlerin gözetilmeden ayrıca yerinde yeterli inceleme ve araştırma yapılmadan kıymet takdirinin belirlendiği, bu kapsamda açık arttırma yöntemi ile reel değerinin belirlenmesi gerektiği ve bu şekilde kamu zararı oluşturmayacak gerçek değerin tespit edileceği düşünülmektedir.

5- Ruhsatı veren idare olarak Konyaaltı Belediyesi'nin münferit yapı olarak her bloğa ayrı ruhsat vermesi sonucu herhangi bir ÇED raporu ihtiyacı olmadığı düşünülse de, Çevresel Etki Değerlendirmesi Yönetmeliği'nin Ek-2 Listesi (SEÇME-ELEME KRİTERLERİ UYGULANACAK PROJELER LİSTESİ) 33. Fıkrasında *"Toplu konut projeleri (200 konut ve üzeri)"* hükümlerinden anlaşılacağı üzere 200 bağımsız bölüm ve üzeri olan toplu konutlarda Çevresel Etki Değerlendirme Raporu olması gerektiği belirtildiğinden Antalya Valiliği tarafından bahse konu alanda yapılan yapılar ÇED raporu olmadığı gerekçesiyle mühürlenmiş ve ceza kesilmiş olup ÇED sürecine ilişkin konunun devam ettiği bilgisi alınmıştır. ÇED olmadan yapılan imalatlar düşünüldüğünde projenin yakın çevreye zarar verip vermediğine veya ne kadar zarar verdiğine ilişkin herhangi bir tespit de yapılamayacak olması projenin olası zararlarını da ayrıca göstermektedir.

Ayrıca, yapılan araştırmalar neticesinde bahse konu taşınmazın herhangi bir Millet Bahçesi olarak tahsis yapıldığına ilişkin bir karar veya yazı bulunamamış olup söz konusu süreç Odamız tarafından dikkatle takip edilmektedir.

4. DAVALAR

4.1. XI. ÇALIŞMA DÖNEMİNDE AÇILAN DAVALAR

4.1.1. ANTALYA İLİ SERİK İLÇESİ BELEK TURİZM MERKEZİ SINIRLARI İÇERİSİNDE BELEK MAHALLESİ 145 ADA 23,24 VE 42 NOLU PARSELLERDE YAKLAŞIK 407.371 M2 LİK ALANA İLİŞKİN OLARAK HAZIRLANAN 1/25.000 ÖLÇEKLİ ÇEVRE DÜZENİ PLANI DEĞİŞİKLİĞİ, 1/5000 ÖLÇEKLİ NAZIM İMAR PLANI DEĞİŞİKLİĞİ VE 1/1000 ÖLÇEKLİ UYGULAMA İMAR PLANI DEĞİŞİKLİĞİ

Kültür ve Turizm Bakanlığı'nca 28.01.2020 tarihinde onaylanan Antalya İli Serik ilçesi Belek Turizm Merkezi sınırları içerisinde Belek mahallesi 145 ada 23,24 ve 42 nolu parsellerde yaklaşık 407.371 m2 lik alana ilişkin olarak hazırlanan 1/25.000 ölçekli çevre düzeni planı değişikliği, 1/5000 ölçekli nazım imar planı değişikliği ve 1/1000 ölçekli uygulama imar planı değişikliği planlarına TMMOB Mimarlar Odası Antalya Şubesi tarafından açılan davaya müdahil olunmuştur. (28.04.2020)

4.1.2. ANTALYA İLİ SERİK İLÇESİ BELEK TURİZM MERKEZİ SINIRLARI İÇERİSİNDE KADRİYE MAHALLESİ 579 ADA 19, 36 VE 37 NOLU PARSELLERDE YAKLAŞIK 163.720 M2'LİK ALANA İLİŞKİN OLARAK HAZIRLANAN 1/25.000 ÖLÇEKLİ ÇEVRE DÜZENİ PLANI DEĞİŞİKLİĞİ VE1/5000 ÖLÇEKLİ NAZIM İMAR PLANI DEĞİŞİKLİĞİ VE 1/1000 ÖLÇEKLİ UYGULAMA İMAR PLANI DEĞİŞİKLİĞİ

Kültür ve Turizm Bakanlığı'nca 28.01.2020 tarihinde onaylanan, Antalya İli Serik ilçesi Belek Turizm Merkezi sınırları içerisinde Kadriye mahallesi 579 ada 19, 36 ve 37 nolu parsellerde yaklaşık 163.720 m2'lik alana ilişkin olarak hazırlanan 1/25.000 ölçekli çevre düzeni planı değişikliği ve1/5000 ölçekli nazım imar planı değişikliği ve 1/1000 ölçekli uygulama imar planı değişikliği planlarına TMMOB Mimarlar Odası Antalya Şubesi tarafından açılan davaya müdahil olunmuştur. (28.04.2020)

4.1.3. MURATPAŞA İLÇESİ YEŞİLOVA MAHALLESİ 28235 ADA 7 VE 8 PARSELLERDE YAPILAN 1/5000 ÖLÇEKLİ NAZIM İMAR PLANI DEĞİŞİKLİĞİ

Antalya Büyükşehir Belediye Meclisinin 10.02.2020 tarihli ve 110 sayılı Meclis kararı ile Muratpaşa İlçesi Yeşilova Mahallesi 28235 ada 7 ve 8 parsellerde yapılan 1/5000 ölçekli Nazım İmar Planı değişikliği Antalya Büyükşehir Belediyesinde 21.02.2020- 21.03.2020 tarihleri arasında askıya çıkarılmıştır.

Yapılan uygulamaya 19.03.2020 tarih ve 07.20.202 sayılı yazımız ile itiraz edilmiş olup yasal süresi içinde tarafımıza cevap tebliğ edilmemiştir. Muratpaşa İlçesi Yeşilova Mahallesi 28235 ada 7 ve 8 parsellerde yapılan 1/5000 ölçekli Nazım İmar Planı değişikliğine için öncelikle yürütmesinin durdurulması ve takiben iptaline karar verilmesi talebi ile dava açılmıştır. (09.07.2020)

4.1.4. ANTALYA İLİ KUMLUCA İLÇESİ OLYMPOS ANTİK KENTİ I. ,II. VE III. DERECE ARKEOLOJİK SİT ALANINA İLİŞKİN MİLLİ PARK SINIRLARI DIŞINDA KALAN 1/25.000 ÖLÇEKLİ ÇEVRE DÜZENİ PLANI DEĞİŞİKLİĞİ, 1/5000 ÖLÇEKLİ KORUMA AMAÇLI NAZIM İMAR PLANI VE 1/1000 ÖLÇEKLİ KORUMA AMAÇLI İMAR PLANLARI

Antalya Büyükşehir Belediyesi tarafından hazırlanan ve 12.03.2020 tarihinde Kültür ve Turizm Bakanlığı tarafından onaylanan Kumluca İlçesi Olympos Antik Kenti I. ,II. ve III. Derece Arkeolojik Sit Alanına ilişkin Milli Park sınırları dışında kalan 1/25.000 ölçekli Çevre Düzeni Planı Değişikliği, 1/5000 Ölçekli Koruma Amaçlı Nazım İmar Planı ve 1/1000 Ölçekli Koruma Amaçlı İmar Planları 29.04.2020 - 28.05.2020 tarihleri arasında askıya çıkartılmıştır.

Yapılan uygulamaya 22.05.2020 tarih ve 07.20.231 sayılı yazımız ile itiraz edilmiş olup, yasal süresi içinde tarafımıza cevap tebliğ edilmemiştir. Kumluca İlçesi Olympos Antik Kenti I. ,II. ve III. Derece Arkeolojik Sit Alanına ilişkin Milli Park sınırları dışında kalan 1/25.000 ölçekli Çevre Düzeni Planı Değişikliği, 1/5000 Ölçekli Koruma Amaçlı Nazım İmar Planı ve 1/1000 Ölçekli Koruma Amaçlı İmar Planlarına TMMOB Mimarlar Odası Antalya Şubesi ile birlikte dava açılmıştır.

4.1.5. ANTALYA İLİ DÖŞEMEALTI İLÇESİ YEŞİLBAYIR MAHALLESİ BULUNAN 9432 ADA 1 PARSEL ÜZERİNDE; 1/25000 ÖLÇEKLİ NAZIM İMAR PLANI DEĞİŞİKLİĞİ, 1/5000 NAZIM İMAR PLANI DEĞİŞİKLİĞİ VE 1/1000 UYGULAMA İMAR PLANI DEĞİŞİKLİĞİ

Antalya Büyükşehir Belediye Meclisinin 14.08.2020 tarih ve sırarsıyla 501,502 ve 503 sayılı kararı ile Döşemealtı Belediyesi sınırları içerisinde yer alan Yeşilbayır Mahallesi bulunan 9432 ada 1 parsel üzerinde; 1/25000 ölçekli Nazım İmar Planı Değişikliği, 1/5000 Nazım İmar Planı Değişikliği ve 1/1000 Uygulama İmar Planı Değişikliği Antalya Büyükşehir Belediyesi'nde 21.08.2020-19.09.2020 tarihleri arasında askıya çıkartılmıştır.

Yeşilbayır Mahallesi bulunan 9432 ada 1 parsel üzerinde; 1/25000 ölçekli Nazım İmar Planı Değişikliği, 1/5000 Nazım İmar Planı Değişikliği ve 1/1000 Uygulama İmar Planı Değişikliği için öncelikle yürütmesinin durdurulması ve takiben iptaline karar verilmesi talebi ile dava açılmıştır.(09.10.2020)

4.1.6. ANTALYA İLİ KEPEZ İLÇESİ, VARSAK BÖLGESİ, SÜLEYMAN DEMİREL BULVARI DOĞUSUNDA, SINIRLARI BELİRTİLMİŞ OLAN BÖLGEYE İLİŞKİN OLARAK, 1/1000 ÖLÇEKLİ UYGULAMA İMAR PLANINA PLAN NOTU EKLENMESİNE İLİŞKİN HAZIRLANAN 1/1000 ÖLÇEKLİ UYGULAMA İMAR PLAN NOTU

Kepez Belediye Meclisinin 03.07.2020 tarih ve 129 sayılı kararı ile uygun bulunan ve Antalya Büyükşehir Belediye Meclisinin 10.08.2020 tarih ve 468 sayılı kararı ile de onanmış olan Antalya İli Kepez İlçesi, Varsak Bölgesi, Süleyman Demirel Bulvarı doğusunda, sınırları belirtilmiş olan bölgeye ilişkin olarak, 1/1000 ölçekli uygulama imar planına plan notu eklenmesine ilişkin hazırlanan 1/1000 ölçekli uygulama imar plan notu 27.08.2020 – 27-09-2020 tarihlerinde askıya çıkarılmıştır.

Antalya İli Kepez İlçesi, Varsak Bölgesi, Süleyman Demirel Bulvarı doğusunda, sınırları belirtilmiş olan bölgeye ilişkin olarak, 1/1000 ölçekli uygulama imar planına plan notu eklenmesine ilişkin hazırlanan 1/1000 ölçekli uygulama imar plan notu için öncelikle yürütmesinin durdurulması ve takiben iptaline karar verilmesi talebi ile dava açılmıştır.(09.10.2020)

4.1.7. ANTALYA İLİ AKSU İLÇESİ BARBAROS MAHALLESİNDE BULUNAN 16 ADA 11 PARSEL "KAMU HİZMET ALANINDAN" "TİCARET ALANINA" DÖNÜŞTÜRÜLMESİNE YÖNELİK 1/5000 ÖLÇEKLİ NAZIM İMAR PLANI DEĞİŞİKLİĞİ

Antalya Büyükşehir Belediye Meclisinin 10.07.2020 tarih ve 286 sayılı Meclis kararı ile Antalya ili Aksu ilçesi Barbaros mahallesinde bulunan 16 ada 11 parsel "Kamu Hizmet Alanından" "Ticaret Alanına" dönüştürülmesine yönelik 1/5000 ölçekli nazım imar planı değişikliği 23.07.2020-21.08.2020 tarihleri arasında askıya çıkartılmıştır.

Yapılan uygulamaya 20.08.2020 tarih ve 07.20.413 sayılı yazımız ile itiraz edilmiş olup, yasal süresi içinde tarafımıza cevap tebliğ edilmemiştir. Antaşya ili Aksu ilçesi Barbaros mahallesinde bulunan 16 ada 11 parsel "Kamu Hizmet Alanından" "Ticaret Alanına" dönüştürülmesine yönelik 1/5000 ölçekli nazım imar planı değişikliği için öncelikle yürütmesinin durdurulması ve takiben iptaline karar verilmesi talebi ile dava açılmıştır.(03.12.2020)

4.1.8. ANTALYA İLİ DÖŞEMEALTI İLÇESİ ALTINKALE MAHALLESİNDE BULUNAN 1905 ADA 2 PARSEL ÜZERİNDE VE 1901 ADA 1 PARSEL, 1902 ADA 1 PARSEL ÜZERİNDE VE ETRAFINDA 1/1000 UYGULAMA İMAR PLANI DEĞİŞİKİLİĞİ

Döşemealtı Belediye Meclisi'nin 04.11.2020 tarih ve 116 sayılı kararı ile onaylayarak, Antalya Büyükşehir Belediye Meclisine onaya gönderdiği ve Antalya Büyükşehir Belediye Meclisi'nin 11.12.2020 tarih ve 909 sayılı kararı ile onaylanan, Döşemealtı Belediyesi sınırları içerisinde yer alan Altınkale Mahallesi bulunan, 1905 ada 2 parsel üzerinde ve 1901 ada 1 parsel, 1902 ada 1 parsel üzerinde ve etrafında 1/1000 Uygulama İmar Planı Değişikiliği 24.12.2020 – 22.01.2021 tarihleri arasında askıya çıkartılmıştır.

Döşemealtı Belediyesi sınırları içerisinde yer alan Altınkale Mahallesi bulunan, 1905 ada 2 parsel üzerinde ve 1901 ada 1 parsel, 1902 ada 1 parsel üzerinde ve etrafında 1/1000 Uygulama İmar Planı Değişikiliği için öncelikle yürütmesinin durdurulması ve takiben iptaline karar verilmesi talebi ile dava açılmıştır.(23.03.2021)

4.1.9. ANTALYA İLİ DÖŞEMEALTI İLÇESİ YEŞİLBAYIR MAHALLESİ, 9432 ADA 1 PARSELDE YER ALAN TİCK (TİCARET+KONUT) ALANINDA PARK PLANLANMASI VE PLAN NOTU EKLENMESİNE YÖNELİK 1/25000 VE 1/5000 NAZIM İMAR PLANLARI DEĞİŞİKLİĞİ

Antalya Büyükşehir Belediye Meclisinin 11.10.2021 tarih ve 692 ile 693 sayılı Meclis kararıyla Döşemealtı Belediyesi sınırları içerisinde; Yeşilbayır Mahallesi, 9432 ada 1 parselde yer alan TİCK (Ticaret+Konut) alanında Park planlanması ve plan notu eklenmesine yönelik 1/25000 ölçekli Nazım İmar Planı Değişikliği ve 1/5000 ölçekli Nazım İmar Planı Değişikliği onaylanmıştır. Onaylanan bu planlar 22.10.2021- 21.11.2021 tarihleri arasında Antalya Büyükşehir Belediyesinde askıya çıkartılmıştır.

Döşemealtı Belediyesi sınırları içerisinde; Yeşilbayır Mahallesi, 9432 ada 1 parselde yer alan TİCK (Ticaret+Konut) alanında Park planlanması ve plan notu eklenmesine yönelik 1/25000 ve 1/5000 ölçekli Nazım İmar Planı Değişikliği için öncelikle yürütmesinin durdurulması ve takiben iptaline karar verilmesi talebi ile dava açılmıştır.(07.01.2022)

4.2. DEVAM EDEN DAVA DURUMLARI

4.2.1. ANTALYA İLİ, KEPEZ İLÇESİ, VARSAK BÖLGESİ, SÜLEYMAN DEMİREL BULVARI DOĞUSU BÜTÜNÜNDE GEÇERLİ OLACAK ŞEKİLDE 1/1000 ÖLÇEKLİ UYGULAMA İMAR PLAN NOTU DEĞİŞİKLİĞİ İÇİN AÇILAN DAVADA, PLANIN İPTALİ KARARI

Kepez Belediye Meclisi'nin 01/03/2019 tarih ve 65 sayılı kararı ile uygun bulunan ve Antalya Büyükşehir Belediye Meclisi'nin 14/03/2019 gün ve 116 sayılı

kararıyla onaylanan Antalya İli, Kepez İlçesi, Varsak Bölgesi, Süleyman Demirel Bulvarı Doğusu bütününde geçerli olacak şekilde "Kepez Belediyesi Varsak Bölgesi sınırları içerisinde sınırları ekli haritada belirtilmiş alanlarda,katlar alanı brüt toplamı:verilmişse TAKS'ını geçmemek kaydı ile subasman kotu üzerinde tertiplenen açık ve kapalı çıkmalarda dahil olmak üzere katlar alanı toplam inşaat alanının %150'sini geçemez" şeklindeki 1/1000 ölçekli uygulama imar plan notu değişikliğinin iptali istemiyle dava açılmıştır.

2019/654 Esas No ile Antalya 1. İdare Mahkemesi'nde devam eden davada 11.03.2020 tarih ve 2020/294 Karar No ile dava konusu planın bu durumun gelecekte yerleşmenin yaşam kalitesini düşüreceği, bu hali ile planlama teknikleri ve esaslarına, şehircilik ilkeleri ile kamu yararına uygun olmadığı anlaşılan dava konusu işlemde hukuka uygun olmadığı gerekçesiyle iptaline karar verilmiştir. (30.04.2020)

4.2.2. ANTALYA İLİ, MURATPAŞA İLÇESİ, DEMİRCİKARA MAHALLESİ, 6299 ADA 1 PARSELDE BULUNAN ALANIN "AKARYAKIT VE SERVİS İSTASYONU ALANI" OLARAK PLANLANMASINA YÖNELİK 1/5000 ÖLÇEKLİ NAZIM İMAR PLANI VE 1/1000 ÖLÇEKLİ UYGULAMA İMAR PLANI İÇİN AÇILAN DAVADA, PLANIN İPTALİ KARARI

Antalya Büyükşehir Belediye Meclisi'nin 10/01/2019 gün ve 69 sayılı kararıyla ve 10/01/2019 gün ve 70 sayılı kararıyla onaylanan onaylanan Antalya ili, Muratpaşa ilçesi, Demircikara mahallesi, 6299 ada nmasına ilişkin 1/5000 ölçekli nazım imar planı ile 1/1000 ölçekli uygulama imar planlarının iptali istemiyle dava açılmıştır.

2019/655 Esas No ile Antalya 1. İdare Mahkemesi'nde devam eden davada 26.02.2020 tarih ve 2020/244 Karar No ile dava konusu planın şehircilik ilkeleri, planlama esaslarına ve kamu yararına da uygun olmadığı gerekçeleriyle iptaline karar verilmiştir. (17.04.2020)

4.2.3. ANTALYA İLİ, SERİK İLÇESİ, YUMAKLAR MAHALLESİ 362 ADA 14 VE 16 NOLU PARSELLERE İLİŞKİN OLARAK HAZIRLANAN 1/25000 VE 1/5.000 ÖLÇEKLİ NAZIM İMAR PLANLARI İÇİN AÇILAN DAVADA, PLANIN İPTALİ KARARI

Antalya Büyükşehir Belediyesi Meclisi'nin 12/09/2019 tarih ve 336 ve 337 sayılı kararları ile onaylanan Antalya İli, Serik ilçesi, Yumaklar Mahallesi 362 ada 14 ve 16 nolu parsellere ilişkin olarak hazırlanan 1/25.000 ölçekli ve 1/5.000 ölçekli Nazım İmar planlarının iptali istemiyle dava açılmıştır.

2019/299 Esas No ile Antalya 5. İdare Mahkemesi'nde devam eden davada 06.10.2020 tarih ve 2020/763 Karar No ile dava konusu planın şehircilik ilkeleri, planlama esaslarına ve hukuka uygun olduğu gerekçesiyle iptaline karar verilmiştir. (23.10.2020)

4.2.4. ANTALYA İLİ DÖŞEMEALTI İLÇESİ YEŞİLBAYIR MAHALLESİ 9432 ADA 1 PARSELE İLİŞKİN OLARAK HAZIRLANAN 1/25000 ÖLÇEKLİ NAZIM İMAR PLANI DEĞİŞİKLİĞİ VE 1/5000 ÖLÇEKLİ NAZIM İMAR PLANI DEĞİŞİKLİĞİ İÇİN AÇILAN DAVADA, PLANIN İPTALİ KARARI

Antalya Büyükşehir Belediye Meclisinin 14.06.2019 tarih ve 390 ve 391 sayılı kararlarıyla kabul edilen Antalya ili Döşemealtı ilçesi Yeşilbayırmahallesi 9432 ada 1 parsele ilişkin olarak hazırlanan 1/25000 ölçekli ve 1/5000 ölçekli nazım imar planı değişikliğinin iptali istemiyle dava açılmıştır.

2019/298 Esas No ile Antalya 5. İdare Mahkemesi'nde devam eden davada 16.09.2020 tarih ve 2020/647 Karar No ile ile dava konusu planın şehircilik ilkeleri, planlama esaslarına ve hukuka uygun olduğu gerekçesiyle iptaline karar verilmiştir. (12.10.2020)

4.2.5. ANTALYA İLİ, MURATPAŞA İLÇESİ, DOĞUYAKA, TOPÇULAR, MEHMETÇİK, YEŞİLOVA, TARIM, KIRCAMİ, GÜZELOLUK VE ZÜMRÜTOVA MAHALLELERİNİN TAMAMINI; FENER VE ÇAĞLAYAN MAHALLELERİNİN BİR KISMINI KASAYAN ALANDA YAPILAN 1/25000 VE 1/5000 NAZIM İMAR PLANI REVİZYONU İÇİN AÇILAN DAVADA, PLANIN İPTALİ KARARI

Antalya Büyükşehir Belediye Meclisinin 08.07.2019 tarihli 432 ve 433 sayılı kararlarıyla onaylanan, Antalya ili, Muratpaşa ilçesi, Doğuyaka, Topçular, Mehmetçik, Yeşilova, Tarım, Kırcami, Güzeloluk ve Zümrütova Mahallelerinin tamamını; Fener ve Çağlayan mahallelerinin bir kısmını kasayan alanda yapılan 1/25000 Ve 1/5000 Nazım İmar Planı Revizyonunun iptali istemiyle dava açılmıştır.

2019/10154 Esas No ile Antalya 1. İdare Mahkemesi'nde devam eden davada 11.11.2021 tarih ve 2020/941 Karar No ile dava konusu planın hukuka uygunluk olmadığı gerekçesiyle iptaline karar verilmiştir. (12.10.2020)

4.2.6. BURDUR İLİ YEŞİLOVA İLÇESİ SINIRLARI İÇERİSİNDE BULUNAN SALDA GÖLÜ ÖZEL ÇEVRE KORUMA BÖLGESİ 1/25000 ÖLÇEKLİ ÇEVRE DÜZENİ PLANI, 1/5000 ÖLÇEKLİ KORUMA AMAÇLI NAZIM VE 1/1000 ÖLÇEKLİ KORUMA AMAÇLI UYGULAMA İMAR PLANINI İÇİN AÇILAN DAVADA, PLANIN İPTALİ KARARI

BakanlıkMakamının 30.05.2019 gün ve 130605 sayılı oluru ile onaylanan Burdur ili Yeşilova ilçesi sınırları içerisinde bulunan Salda Gölü Özel Çevre Koruma Bölgesi 1/25000 ölçekli Çevre Düzeni Planı, 1/5000 ölçekli Koruma Amaçlı Nazım ve 1/1000 ölçekli Koruma Amaçlı Uygulama İmar Planının iptali istemiyle dava açılmıştır.

2019/12554 Esas No ile Isparta İdare Mahkemesi'nde devam eden davada 10.05.2021 tarih ve 2021/159 Karar No ile dava konusu planın kısmen iptaline karar verilmiştir. (21.02.2021)

4.2.7.ANTALYA İLİ KEPEZ İLÇESİ, VARSAK BÖLGESİ, SÜLEYMAN DEMİREL BULVARI DOĞUSU BÜTÜNÜNDE GEÇERLİ OLACAK ŞEKLİDE, 1/1000 ÖLÇEKLİ UYGULAMA İMAR PLANI İÇİN AÇILAN DAVADA, PLANIN İPTALİ KARARI

Kepez Belediye Meclisinin 03.07.2020 tarih ve 129 sayılı kararı ile bu kararı ile onaylanan Antalya ili Kepez ilçesi, Varsak Bölgesi, Süleyman Demirel Bulvarı doğusu bütününde geçerli olacak şeklide, 1/1000 ölçekli uygulama imar planına "Kepez Belediyesi bütününde yapılaşma şartlarında bütünlük sağlanması, kazanılmış hakların korunması, fiili imkansızlık doğmaması, yapılaşma şartları açısından mülkiyet hakkının devamlılığı ve korunması, şehir siluetinin ve kentsel dönüşümün vatandaş eliyle sürekliliği açısından, ekli paftada sınırları belirlenmiş alanlarda; yapılaşması tamamlanmış, başlamamış ve/veya devam edip etmemesine bakılmaksızın, bu alanlarda taban ve katlar alanı hesabı 20.02.2020 tarihi itibariyle yapılan ruhsat işlemlerindeki taban ve katlar alanı hesabı esas alınarak yapılacaktır." şeklinde plan notu eklenmesine ilişkin iptali istemiyle dava açılmıştır.

2020/1022 Esas No ile Antalya 3. İdare Mahkemesi'nde devam eden davada 13.04.2021 tarih ve 2021/294 Karar No ile dava konusu planın hukuka uygun olduğu gerekçesiyle iptaline karar verilmiştir. (24.04.2021)

4.2.8. ANTALYA İLİ, MURATPAŞA İLÇESİ, DOĞUYAKA, TOPÇULAR, MEHMETÇİK, YEŞİLOVA, TARIM, KIRCAMİ, GÜZELOLUK VE ZÜMRÜTOVA MAHALLELERİNİN TAMAMINI; FENER VE ÇAĞLAYAN MAHALLELERİNİN BİR KISMINI KASAYAN ALANDA YAPILAN 1/1000 ÖLÇEKLİ UYGULAMA İMAR PLANI REVİZYONU İÇİN AÇILAN DAVADA, PLANIN İPTALİ KARARI

Antalya Büyükşehir Belediye Meclisinin 09/08/2019 tarih ve 469 sayılı kararıyla onaylanan, Antalya ili, Muratpaşa ilçesi, Doğuyaka, Topçular, Mehmetçik, Yeşilova, Tarım, Kırcami, Güzeloluk ve Zümrütova Mahallelerinin tamamını; Fener ve Çağlayan mahallelerinin bir kısmını kasayan alanda yapılan 1/1000 ölçekli Uygulama İmar Planı Revizyonunun iptali istemiyle dava açılmıştır.

2019/1059 Esas No ile Antalya 4. İdare Mahkemesi'nde devam eden davada 12.03.2021 tarih ve 2021/112 Karar No ile dava konusu planın üst ölçekli 1/25.000 ve 1/5000 nazım imar planı revizyonlarının Mahkeme kararıyla iptaline karar verildiğinden dava konusu 1/1000 ölçekli Uygulama İmar Planı Revizyonunun dayanağı kalmamış olup dava konusu işlemde hukuka uygunluk olmadığı gerekçesiyle iptaline karar verilmiştir. (03.05.2021)

4.2.9. ANTALYA-BURDUR-ISPARTA PLANLAMA BÖLGESİ 1/100.000 ÖLÇEKLİ ÇEVRE DÜZENİ PLANININ KISMEN İPTALİ İÇİN AÇILAN DAVADA, PLANIN KISMEN İPTALİ KARARI

Çevre ve Şehircilik Bakanlığının 23/03/2015 tarihli 5977 sayılı oluru ile onaylanan ve askıda yapılan itirazlar sonucunda 27/08/2015 tarihinde değiştirilerek tekrar onaylanan Antalya-Burdur-Isparta Planlama Bölgesi 1/100.000 ölçekli Çevre Düzeni Planının kısmen iptali istemiyle dava açılmıştır.

2015/11397 Esas No ile Danıştay 6. İdare Mahkemesi'nde devam eden davada 17.12.2021 tarih ve 2020/13034 Karar No ile dava konusu planın Dava konusu 1/100000 ölçekli Çevre Düzeni Planının Antalya merkez yerleşmesi ile havaalanı arasındaki Kırcami bölgesi, Antalya Çakırlar bölgesi, Antalya Batı Çevre Yolu olarak tanımlanan bölgede Çandık ve Karaman Çayları arası Antalya Döşemealtı, Antalya Korkuteli ve Antalya Beymelek ve Kumluca, Isparta Senirkent-

Büyükkabaca Beldesi, Antalya Doyran-Feslikan-Saklıkente ilişkin plan kararları ve 9.7 plan hükmünün üçüncü paragrafı bakımından kısmen iptaline karar verilmiştir. (14.06.2021)

4.2.10. ANTALYA İLİ, KONYAALTI İLÇESİ, KARAMAN ÇAYI-ÇANDIR ÇAYI ARASINDA YAKLAŞIK 185 HA BÜYÜKLÜĞÜNDE ALANDA HAZIRLANAN 1/25000 ÖLÇEKLİ NAZIM İMAR PLANI DEĞİŞİKLİĞİ İÇİN AÇILAN DAVADA, PLANIN İPTALİ KARARI

Antalya Büyükşehir Meclisi'nin 13/09/2019 tarih ve 532 sayılı kararı ile onaylanan Antalya İli, Konyaaltı İlçesi, Karaman Çayı-Çandır Çayı arasında yaklaşık 185 ha büyüklüğünde alanda hazırlanan 1/25000 ölçekli Nazım İmar Planı değişikliği nin iptali istemiyle dava açılmıştır.

2019/1252 Esas No ile Antalya 2. İdare Mahkemesi'nde devam eden davada 17.05.2021 tarih ve 2021/402 Karar No ile dava konusu planın Batı çevreyolunun faaliyete geçmesi ile tarımsal üretimde bir azalma olmadığı veya bölgede yapılaşma taleplerinin doğal çevreyi bozacak seviyede bulunmadığı, anılan planın ilgili mevzuatlara, şehircilik ilkelerine, planlama esaslarına ve kamu yararına uygun olmadığı hususları birlikte değerlendirildiğinde dava konusu planın hukuka uygun olmadığı gerekçesiyle iptaline karar verilmiştir. (19.06.2021)

4.2.11. ANTALYA İLİ, MURATPAŞA İLÇESİ SINIRLARINDA BULUNAN 12610 ADA 4 PARSELDE YER ALAN BELEDİYE ALIŞVERİŞ TESİSLERİ ALANININ BODRUM KATINDAKİ OTOPARKIN GİRİŞ VE ÇIKIŞI OLARAK KULLANILACAK OLAN YAPININ KUZEY VE DOĞU YÖNLERİNDEKİ TÜNELLERİN YENİDEN DÜZENLENMESİNİ VE ANDIZLI MEZARLIĞININ KUZEY BATI KÖŞESİNDEN MEVCUT HALİHAZIRA GÖRE GEÇEN YOLUN PLANLARA İŞLENMESİNİ İÇEREN 1/1000 ÖLÇEKLİ UYGULAMA İMAR PLANI DEĞİŞİKLİĞİ İÇİN AÇILAN DAVADA, PLANIN İPTALİ KARARI

13.11.2012 tarihli 586 sayılı Antalya Büyükşehir Belediye Meclisi kararı ile onaylanan Antalya İli, Muratpaşa İlçesi sınırlarında bulunan 12610 ada 4 parselde yer alan Belediye Alışveriş Tesisleri alanının bodrum katındaki otoparkın giriş ve çıkışı olarak kullanılacak olan yapının kuzey ve doğu yönlerindeki tünellerin yeniden düzenlenmesini ve Andızlı Mezarlığının kuzey batı köşesinden mevcut halihazıra göre geçen yolun planlara işlenmesini içeren 1/1000 ölçekli uygulama imar planı değişikliği iptali istemiyle dava açılmıştır.

2020/619 Esas No ile Antalya 3. İdare Mahkemesi'nde devam eden davada 18.05.2021 tarih ve 2021/383 Karar No ile dava konusu planın kamu yararı ve hizmet gereklerine uygun olmadığı gibi plan hiyerarşisine de uygun olmadığı, tüm bu sebeplerle dava konusu işlemin hukuka uygun olmadığı gerekçesiyle iptaline karar verilmiştir. (27.06.2021)

4.2.12. ANTALYA İLİ DÖŞEMEALTI İLÇESİ YEŞİLBAYIR MAHALLESİ 9432 ADA 1 PARSELE İLİŞKİN OLARAK HAZIRLANAN 1/25000 ÖLÇEKLİ NAZIM İMAR PLANI DEĞİŞİKLİĞİ VE 1/5000 ÖLÇEKLİ NAZIM İMAR PLANI DEĞİŞİKLİĞİ İÇİN AÇILAN DAVADA, PLANIN İPTALİ KARARI

Antalya Büyükşehir Belediye Meclisinin 14.08.2020 tarih ve 501sayılı kararıyla ve 14.08.2020 tarih 502 sayılı kararıyla kabul edilen Antalya ili Döşemealtı ilçesi Yeşilbayırmahallesi 9432 ada 1 parsele ilişkin olarak hazırlanan 1/25000 ölçekli ve 1/5000 ölçekli nazım imar planı değişikliğinin iptali istemiyle dava açılmıştır.

2020/1023 Esas No ile Antalya 3. İdare Mahkemesi'nde devam eden davada 09.06.2021 tarih ve 2021/468 Karar No ile dava konusu planın işlemin dayanağı Meclis Kararlarının iptal edilmiş olması sebebiyle hukuka uygunluk bulunmadığı sonucu gerekçesiyle iptaline karar verilmiştir. (27.06.2021)

4.2.13. ANTALYA İLİ SERİK İLÇESİ KADRİYE MAHALLESİ 579 19, 36 VE 37 SAYILI PARSELLERE İLİŞKİN 1/25000 – 1/5000 ÖLÇEKLİ NAZIM İMAR PLANI DEĞİŞİKLİĞİ VE 1/1000 ÖLÇEKLİ UYGULAMA İMAR PLANI DEĞİŞİKLİĞİ İÇİN AÇILAN DAVADA, PLANIN İPTALİ KARARI

16.01.2020 tarih ve 2020/01/02 sayılı plan inceleme ve değerlendirme kurulu kararı doğrultusunda Kültür ve Turzm Bakanlığınca 28/01/2020 tarihinde onaylanan Antalya ili Serik ilçesi Kadriye mahallesi 579 19, 36 ve 37 sayılı parsel sayılı taşınmazların serik kamping- belek günübirlik alanı, orman yangın üssü ve spor alanında "kadriye günübirlik alanı ve golf ve konaklama alanında günübilirlik tesis alanı, teknik altyapı alanı" kullanım kararı içeren 1/25000 – 1/5000 ölçekli nazım imar planı değişikliği ve 1/1000 ölçekli uygulama imar planı değişikliğinin iptali istemiyle dava açılmıştır.

2020/370 Esas No ile Antalya 5. İdare Mahkemesi'nde devam eden davada 01.07.2021 tarih ve 2021/661 Karar No ile dava konusu planın hukuka uygunluk bulunmadığı sonucu gerekçesiyle iptaline karar verilmiştir. (27.07.2021)

5. BASINDA ŞUBEMİZ

Akdeniz Gerçek Gazetesinde Şehir Plancıları Odası Antalya Şubesi XI. Dönem yönetim kurulu görev dağılımı "Manavoğlu Kazandı" başlığı ile yayımlandı. (10.02.2020)

Manavoğlu KAZANDI

Şehir Plancıları Odası Antalya Şubesi'nin hafta sonu gerçekleşen seçiminde zafer mevcut başkan Ebru Manavoğlu'nun oldu. Manavoğlu'nun 7 kişilik yönetiminin tamamı güvenoyu aldı. Akdeniz GERÇEK'e konuşan Ebru Manavoğlu, meslektaşlarının şahsına ve yönetimde yer alan arkadaşlarına gösterdiği güveni boşa çıkarmayacaklarını söyledi. Manavoğlu, "Artık bu saatten sonra daha da çok çalışarak Antalya'nın menfaatlerini korumaya devam edeceğiz" diye konuştu. **Kubilay ELDEMİRCİ**

Akdeniz Manşet Gazetesinde Şehir Plancıları Odası Antalya Şubesi XI. Dönem yönetim kurulu görev dağılımı "Manavoğlu Yeniden" başlığı ile yayımlandı. (10.02.2020)

Manavoğlu yeniden

Şehir Planoıları Odası Antalya Şube Başkanlığı'na, Ebru Manavoğlu yeniden seçildi.

Paylaş Tweetle Paylaş Yazdır

10 Şubat 2020 - 18:40

Şe Hafta sonu Şehir Plancıları Odası Antalya Şubesi, başkanlık için sandık başına gitti. İki liste ile gidilen seçimleri, mevcut başkan Ebru Manavoğlu kazandı. Manavoğlu'nun 7 kişilik yönetiminin tamamı güvenoyu aldı.
DHA

Akdeniz Telgraf Gazetesinde Şehir Plancıları Odası Antalya Şubesi XI. Dönem yönetim kurulu görev dağılımı "Manavoğlu Güven Tazeledi" başlığı ile yayımlandı. (10.02.2020)

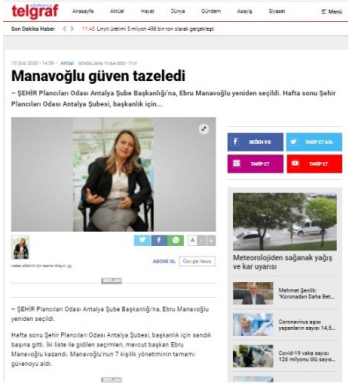

telgraf

Manavoğlu güven tazeledi

– ŞEHİR Plancıları Odası Antalya Şube Başkanlığı'na, Ebru Manavoğlu yeniden seçildi. Hafta sonu Şehir Plancıları Odası Antalya Şubesi, başkanlık için...

Meteorolojiden sağanak yağış ve kar uyarısı

Gün Haber Gazetesinde Şehir Plancıları Odası Antalya Şubesi XI. Dönem yönetim kurulu görev dağılımı "Manavoğlu Güven Tazeledi" başlığı ile yayımlandı. (10.02.2020)

Haberimizvar.net Gazetesinde Şehir Plancıları Odası Antalya Şubesi XI. Dönem yönetim kurulu görev dağılımı "Manavoğlu Güven Tazeledi" başlığı ile yayımlandı. (10.02.2020)

Antalya Körfez Gazetesinde İl Koordinasyon Kurulu olarak iş cinayetleri ile ilgili yapılan basın açıklaması "İş Cinayetleri Son Bulsun" başlığı ile yayımlandı. (03.03.2020)

Hürriyet Akdeniz Gazetesinde şube başkanımız Dr. Ebru MANAVOĞLU'nun 8 Mart Dünya Emekçi Kadınlar Günü mesajı "Akdeniz Kadınıyla Güçlü" başlığı ile yayımlandı. (08.03.2020)

Akdeniz Gerçek Gazetesinde Şehir Plancıları Odası Antalya Şubesi XI. Dönem yönetim kurulu görev dağılımı "Kente Sahip Çıkmaya Devam Edeceğiz" başlığı ile yayımlandı. (14.03.2020)

Akdeniz Gerçek Gazetesi Olimpos Antik Kenti ile ilgili şube görüş ve düşüncelermizi "Bu Plan Olimpos'u Korumaz" başlığıyla yayımladı. (21.05.2020)

Hürriyet Akdeniz Gazetesinde 17 Ağustos Depremi yıldönümü dolayısıyla "Her Türlü Doğal Afete Karşı Kentlerimizi Dirençli Hale Getirecek Planlama Çalışmalarını Hayata Geçirmeliyiz" başlıklı basın açıklamamız "Antalya Afete Dirençli Mi?" başlığı ile yayımlandı. (01.09.2020)

Antalya Lider Gazetesinde şube başkanımız Dr. Ebru MANAVOĞLU'nun Antalya kentleşme politikalarının afetlere etkisini değerlendirdiği açıklaması "Yanlış Kentleşme Afetleri Getiriyor" başlığı ile yayımlandı. (01.09.2020)

Antalya Lider Gazetesinde şube başkanımız Dr. Ebru MANAVOĞLU'nun kentimizdeki yeşil alanların önemi üzerinde yapmış olduğu açıklaması "Kentleşme Var Yeşil Alan Yok" başlığı ile yayımlandı. (18.09.2020)

Hürriyet Akdeniz Gazetesinde şube başkanımız Dr. Ebru MANAVOĞLU'nun Antalya'da iklim değişikliğine duyarlı planlama anlayışının hayata geçirilmesi konusunda bulunduğu açıklama "Plancılardan Yeşil Uyarısı" başlığı ile yayımlandı. (29.09.2020)

PLANCILARDAN YEŞİL UYARISI

Çevre ve Şehircilik Bakanı Murat Kurum'un, artan iklim olayları ve doğal afetlere karşı açıkladığı '7 bölgeye eylem planı' hazırlığında 30 büyükşehir arasında Antalya da yer alıyor.

ETKİYİ AZALTIR

Şehir Plancıları Odası Antalya Şube Başkanı Ebru Manavoğlu, kentte doğal ve yapay koridorlar oluşturulması önerisinde bulundu. Manavoğlu, "Kentte bir yeşil alan sisteminin oluşturulması iklim değişikliğinin etkilerini azaltacaktır" dedi. »5'te

Ceren DEMİZ

Antalya Ekspres Gazetesinde şube başkanımız Dr. Ebru MANAVOĞLU'nun yazısı "Pandemide Kent Planlamayı Yeniden Düşünmek, Antalya için Öneriler" başlığı ile yayımlandı. (06.10.2020)

ŞEHİR PLANCILARI ODASI BAŞKANI MANAVOĞLU YAZDI

ANTALYA İÇİN 10 ÖNERİ

Serbest Kürsü'ye konuk olan Şehir Plancıları Odası Başkanı Ebru Manavoğlu, pandemi sürecinde Antalya için yapılması gereken önerilerini maddeler halinde sıraladı

İLK AĞIZDAN, KENTİN GELECEĞİNİN KONU BAŞLIKLARI

ekspres GÜNCEL

İLK AĞIZDAN SERBEST KÜRSÜ

Pandemide kent planlamayı yeniden düşünmek ve antalya için öneriler

Dr. Ebru MANAVOĞLU

Hürriyet Akdeniz Gazetesinde şube başkanımız Dr. Ebru MANAVOĞLU İzmir depremi sonrasındakentimizde depremlerin afete dönüşmemesi için kent planlama çalışmalarının önemi hakkında şube görüş ve önerilerini kamuoyuyla paylaşmıştır. Açıklama "Ege Bize Ders Olsun" başlığı ile yayımlandı. (01.11.2020)

AKDENİZ Hürriyet

EGE BİZE DERS OLSUN

'MASTER PLAN' VE 'TATBİKAT'

İzmir'de yaşanan ve 20 binanın yıkılmasına neden olan deprem ve yaşanan can kayıpları Batı Akdeniz'i de alarma geçirdi. Riskli yapıların mercek altına alınmasını isteyen uzmanlar 'master plan' ve 'tatbikat' çağrısı yapıyor

UZMANLARDAN TATBİKAT ÇAĞRISI

ANTALYA'NIN DEPREM TEHLİKESİ

EFERBER OLDUK

DEPREMZEDELERE YEMEK DAĞITIMI

Antalya Lider Gazetesinde şube başkanımız Dr. Ebru MANAVOĞLU kent estetiği ile ilgili basının sorularını yanıtladığı açıklama "Gökyüzünde Çanak Şöleni "başlığı ile yayımlandı. (04.11.2020)

Lider ANTALYA

MANAVOĞLU: KARARLI ADIMLAR ATILMALI

GÖKYÜZÜNDE 'ÇANAK' ŞÖLENİ

Son yıllarda yaşanan kent estetiği sorunlarının başında gelen görüntü kirliliği, günden güne kenti esir aldı. Antalya Şehir Plancıları Odası Başkanı Ebru Manavoğlu, Özellikle şehrin en işlek noktalarındaki paslı çanaklar, gün ışıkları ve klima motorları gibi kent estetiğini bozan unsurlar hakkında bilgi verdi

KENT MERKEZİNDE KÖTÜ ÖRNEK

Ağlatan gülüş

MANAVOĞLU: KARARLI ADIMLAR ATILMALI

KENTİN GÖBEĞİNDE "ÇANAK" FESTİVALİ

KENT MERKEZİNDE KÖTÜ ÖRNEK

'DÜZEN' VURGUSU

YEŞİL ALANLARIN ÖNEMİ

Antalya Hilal Gazetesinde 8 Kasım Şehircilik Günü ile ilgili basın açıklamamız "Kenti Birlikte Planlamalıyız" başlığı ile yayımlandı. (06.11.2020)

Hilal

HES'e karşı direnişler

Çetin'den kredi taleki

AKREP HASRETE son vermek istiyor

"Kenti birlikte planlamalıyız"

Gelecek Partisi STANT AÇTI

Raylar Faleze Kavşağı'nda

Hilal GÜNCEL – HABER

"Kenti birlikte planlamalıyız"

HES'e karşı direnişler

Gelecek Partisi stant açtı

Akdeniz Gerçek Gazetesinde 8 Kasım Şehircilik Günü ile ilgili basın açıklamamız "Şehrin Teması Kriz" başlığı ile yayımlandı. (06.11.2020)

Raylar hızla ilerliyor

"ODALAR, ŞEHRİN RÖNTGENİNİ ÇEKER"

ŞEHİRLERİMİZ KRİZDE!

akdeniz Gerçek

Antalya Ekspres Gazetesinde şube başkanımız Dr. Ebru MANAVOĞLU'nun 8 Kasım Dünya Şehircilik Gününün önemi ve kentsel sorunların planlama disiplini altında çözüm aranılması ve kent planlamanın önemi hakkındaki yazısı "Kent Planlamasının Önemi" başlığı ile yayımlandı. (09.11.2020)

Antalya Lider Gazetesinde şube başkanımız Dr. Ebru MANAVOĞLU'nun kentimizdeki ulaşım sorunları ve çözüm önerileri konusundaki açıklaması "Manavoğlu Reçeteyi Verdi" başlığı ile yayımlandı. (27.11.2020)

Antalya Gündem Gazetesinde TMMOB Şehir Plancıları Odası Antalya Şubesi olarak Kırcami İmar Planlarına yönelik yapılan basın açıklaması "Kırcami'yi Anlayışla Çözebiliriz" başlığı ile yayımlandı. (08.01.2021)

Antalya Hilal Gazetesinde TMMOB Şehir Plancıları Odası Antalya Şubesi olarak Kırcami İmar Planlarına yönelik yapılan basın açıklaması "Oldubittiye Getirmeyelim" başlığı ile yayımlandı. (08.01.2021)

YERLİ ÜRETİME omuz vermeliyiz

Oldubittiye getirmeyelim!

TMMOB Şehir Plancıları Odası Antalya Şubesi Yönetim Kurulu, Kırcami imar planı iptaline ilişkin önemli açıklamalarda bulundu. Oldubitti yaklaşımlarını bir kenara bırakılarak kent dinamikleriyle birlikte olaya el atılması gerektiğinin vurgulandığı açıklamada "Bu sorunu bilim ve tekniğin gerekliliği planlama anlayışıyla çözebiliriz" denildi. 5'TE

Hilal ANTALYA

8 OCAK 2021 CUMA

Antalya Ekspres Gazetesinde şube başkanımız Dr. Ebru MANAVOĞLU'nun Antalya kentinde yaşanan kentleşme ve göçün planlamaya etkisini değerlendirdiği yazısı "Kentin Plana İhtiyacı Var" başlığı ile yayımlandı. (26.01.2021)

İLK AĞIZDAN

SERBEST KÜRSÜ

Şehir Plancıları Odası Antalya Şube Başkanıbugün Serbest Kürsü'de

EBRU MANAVOĞLU

Kentin plana ihtiyacı var

Antalya Türkiye'deki kentleşme sürecinden en fazla etkilenen kentlerimiz arasındadır.

> 5'te

Antalya Lider Gazetesinde şube başkanımız Dr. Ebru MANAVOĞLU'nun Antalya ulaşım sorunları ve çözüm önerileri ile ilgili açıklaması "Trafik Çilesi Devam Ediyor" başlığı ile yayımlandı. (24.02.2021)

BASINDA ŞUBEMİZ

Lider ANTALYA

ANTALYALILAR, İSYAN BAYRAĞINI ÇEKTİ!

'TRAFİK' EZİYETİ VİRÜSTEN BETER

"RİSKLİ NOKTALAR TESPİT EDİLMELİ"

"TRAFİK ÇİLESİ" DEVAM EDİYOR

Antalya Ekspres Gazetesinde şube başkanımız Dr. Ebru MANAVOĞLU'nun 8 Mart Dünya Emekçi Kadınlar Günü yazısı "Antalya'da Kadın Olmak ve Antalya İçin Öneriler" başlığı ile yayımlandı. (04.03.2021)

Antalya Ekspres Gazetesinde TMMOB Şehir Plancıları Odası Antalya Şubesi olarak yaptığımız depremin afete dönüşmemesi için riskleri önleyici çalışmalar kamu kurum ve kuruluşların sivil toplum ve meslek odalarının işbirliği içerisinde ortak bir çalışma ortamı ile oluşturulması gerekliliği belirtilen basın açıklaması "Antalya Depreme Hazırlıklı Olmalı" başlığı ile yayımlandı. (05.03.2021)

oluşturulması gerektiği uyarısında bulundu

ekspres ÖZEL HABER

güvenli, hazırlıklı ve sürdürülebilir yerel yaşam çevreleri oluşturmak için bilim ve tekniğe uygun, kapsamlı ve bütüncül planlama çalışmalarına ihtiyaç bulunuyor. Böylece, riskleri oluşturan tehlikelerin önceden belirlenmesi ve zarar görebilirlik düzeyinin tespitine yönelik kentsel risk değerlendirme çalışmalarını içeren bir mekansal planlama yaklaşımı ortaya konularak olası afetlerin olumsuz sosyal ve ekonomik etkilerini azaltılabilir" denildi.

ORTAK HAREKET ÇAĞRISI

Ayrıca açıklamada, "Antalya için farklı kurum ve kuruluşlarla işbirliği içerisinde meslek odaları ve sivil toplum kuruluşları katılımıyla depremde meydana gelecek riskleri önlenmesi konusunda toplumsal bir katılım ortamının oluşturulması gerekiyor. Antalya kentiyde sağlıklı bir çevrede yaşama hakkını temel alan kısa, orta ve uzun vadede yapılacak stratejilerin oluşturulması lazım. Antalya'da öncelikle kent bütününde mevcut durumun tespit edilmesine yönelik çalışmaların bilim ve tekniğe uygun olarak, kurum ve kuruluşların işbirliği içerisinde yapılması gerekiyor" denildi.

öncelikleriniz belirlenmelidir. Antalya'da deprem olacağı kesin, buna karşı önlemimiz almak zorundayız" açıklamasında bulundu.

ETKİLER AZALTILABİLİR

Antalya Şehir Plancıları Odası da Deprem Haftası nedeniyle yazılı bir açıklamada bulundu. Oda'dan yapılan açıklamada "Antalya kentinde depremlerin neden olabileceklerini fiziksel, ekonomik, sosyal, çevresel ve politik zarar ve kayıpları ürümek veya etkilerini azaltmak, depreme dirençli,

e 72 saat içinde

Akdeniz Gerçek Gazetesinde TMMOB Şehir Plancıları Odası Antalya Şubesi olarak Deprem Haftasına yönelik yapılan basın açıklaması "Yaşam Hakkımızı Talep Ediyoruz" başlığı ile yayımlandı. (05.03.2021)

'Yaşam hakkımızı talep ediyoruz'

TMMOB Antalya Şehir Plancıları Odası Şubesi Başkanı Ebru Manavoğlu, Deprem Haftası'nda yaptığı açıklama ile depremden önce depreme yönelik bilinci artırmaya ve binaları güçlendirmeye yönelik çalışmalara hız verilmesi gerektiğini vurguladı

Şehir Plancıları Odası (ŞPO) Antalya Şubesi Başkanı Ebru Manavoğlu, Türkiye'nin bir deprem ülkesi olmasına karşın yeterli önlemlerin alınmadığını ve hükümetin buna yönelik olarak adım atmaktan imtina ettiğini belirtirken imar barışının yarattığı risklere de dikkat çekti. Başkan Manavoğlu, "İmar barışı altında imar affı düzenlemesi ile kaçak yapılar yasallaştırılarak, doğal alanlarımız ve kıyılarımız plan değişikliklerityle farklı kullanımlara dönüştürülerek açık-yeşil alanların zarar görmesine neden olunmakta, kamusal yaşam alanlarımız bu durumdan olumsuz etkilenmektedir" dedi.

'MASTER PLAN HAZIRLANMALI'

Antalya'da depremlerin neden olabilecekleri fiziksel, ekonomik, sosyal, çevresel ve politik zarar ve kayıpları önlemek veya etkilerini azaltmak, depreme dirençli, güvenli, hazırlıklı ve sürdürülebilir yeni yaşam çevreleri oluşturmak için bilim ve tekniğe uygun, kapsamlı ve bütüncül planlama çalışmalarına ihtiyaç bulunduğunun altını çizen Manavoğlu şu ifadeleri kullandı: "5216 sayılı Büyükşehir Belediyesi Kanunu'nda belirtildiği üzere il düzeyinde yapılan planlara uygun olarak doğal afetlerle ilgili planlamaları ve diğer hazırlıkları yapmak görevi büyükşehir belediyesine verilmiştir. Dolayısıyla, Deprem ve Afet Master Planı hazırlamak, deprem ve zemin inceleme amaçlı rapor, etüt, harita, plan ve proje yapmak, yaptırmak, yürütmek ve geliştirmek konuları bu kapsamda yer almaktadır. Kentimiz için de Büyükşehir Belediyesi koordinatörlüğünde, farklı kurum ve kuruluşlarla işbirliği içerisinde meslek odaları ve sivil toplum kuruluşları katılımıyla depremde meydana gelecek risklerin önlenmesi konusunda toplumsal bir katılım ortamının oluşturulması gerekmektedir."

MEKANSAL PLANLAMA İHTİYAÇ!

Bir doğa olayı olan depremin afete dönüşmesini engellemek için toplumsal bir bilinç oluşturmaya, kentsel riskleri en aza indirgeyecek Sakınım planlama çalışmalarına ihtiyaç duyulduğunu anlatan Manavoğlu şöyle devam etti: "Antalya genelinde kentsel dönüşüm ilkelerinin belirlenmesine ve mekânsal planlama kararlarına aktarılmasına ihtiyaç bulunmaktadır. Kenti yönetenlerden kentsel riskleri en aza indirgeyecek planlı adımları atarak yaşam hakkımızı korunmasını talep ediyoruz."

Emel BAYRAM

Akdeniz Gerçek Gazetesinde şube başkanımız Dr. Ebru MANAVOĞLU'nun 8 Mart Dünya Emekçi Kadınlar Günü mesajı "Kadınlar Gücünüzü Fark Edin" başlığı ile yayımlandı. (08.03.2021)

Akdeniz'de Yeni Yüzyıl Gazetesinde şube başkanımız Dr. Ebru MANAVOĞLU'nun 22 Mart Dünya Su Günü ile ilgili yazısı "Suyumuzu Yönetemiyoruz" başlığı ile yayımlandı. (17.03.2021)

Antalya Ekspres Gazetesinde şube başkanımız Dr. Ebru MANAVOĞLU'nun 22 Mart Dünya Su Günü ile ilgili yazısı "Suyun Değeri" başlığı ile yayımlandı. (17.03.2021)

Akdeniz Ekspres Gazetesinde şube başkanımız Dr. Ebru MANAVOĞLU'nun 22 Mart Dünya Su Günü ile ilgili yazısı "Suyun Değeri" başlığı ile yayımlandı. (17.03.2021)

Akdeniz'de Yeni Yüzyıl Gazetesinde şube başkanımız Dr. Ebru MANAVOĞLU'nun İklim Değişikliğine Duyarlı Planlama Anlayışına yönelik Antalya kenti önerilerini içeren yazısı "İklim Değişikliğine Hazırlıklı Olmalıyız" başlığıyla yayınlandı. (13.04.2021)

Antalya Ekspres Gazetesinde Antalya Valisi Sayın Ersin Yazıcı'nın 20.04.2021 tarihinde gerçekleştirdiği TMMOB Şehir Plancıları Odası Antalya Şubesi ziyareti "Yazıcı Şehir Plancıları Odası Antalya Şubesini Ziyaret Etti" başlığıyla Antalya Ekspres Gazetesinde yayınlandı. (20.04.2021)

Akdeniz Gerçek Gazetesinde Antalya Valisi Sayın Ersin Yazıcı'nın 20.04.2021 tarihinde gerçekleştirdiği TMMOB Şehir Plancıları Odası Antalya Şubesi ziyareti "Şehir Planlaması Önemli" başlığıyla yayınlandı. (20.04.2021)

Antalya için ortak akıl!

Antalya Valisi Ersin Yazıcı, çalışmaları ve sorunları yakından takip etmek amacıyla başlattığı kurum ve oda ziyaretleri kapsamında Şehir Plancıları Odası Antalya Şubesi'ni ziyaret etti

Antalya'nın sorunlarını daha iyi görebilmek ve çözebilmek adına oda yöneticileriyle bir araya gelmeye çalıştığını ifade eden Vali Yazıcı şöyle konuştu:
"Turizmin ve tarımın başkenti Antalya'mızı, şehrin dinamikleriyle etkileşim kurarak yöneteceğiz. Şehrin röntgenini en iyi çeken kuruluşlar odalarımız ve sivil toplum kuruluşlarıdır. Bu sebeple şehrin dinamikleri olan bu kuruluşların düşünceleri önemli."

Haberi sayfa 8'de

İhlas Haber Ajansı Gazetesinde Antalya Valisi Sayın Ersin Yazıcı'nın 20.04.2021 tarihinde gerçekleştirdiği TMMOB Şehir Plancıları Odası Antalya Şubesi ziyareti "Antalya'nın Şehir Planlaması Sanat Eseri Özelliği Taşımalı" başlığıyla yayınlandı. (20.04.2021)

HABERLER.COM

Vali Ersin Yazıcı: 'Antalya'nın şehir planlaması sanat eseri özelliği taşımalı'

20 Nisan 2021 Salı 17:30

İhlas Haber Ajansı - Haberler | Güncel

Antalya Valisi Ersin Yazıcı, Türk Mühendis ve Mimar Odaları Birliği (TMMOB) Şehir Plancıları Odası Antalya şubesini ziyaret etti.

Antalya Valisi Sayın Ersin Yazıcı'nın 20.04.2021 tarihinde gerçekleştirdiği TMMOB Şehir Plancıları Odası Antalya Şubesi ziyareti sosyal medya hesabında yayınlamıştır. (20.04.2021)

Ersin Yazıcı
2s

TMMOB Şehir Plancıları Odası #Antalya Şube Başkanlığını ziyaret ettik. Şehir ve bölge planlaması konuları üzerine değerlendirmelerde bulunduk, oda üyelerinin talep ve sorunlarını dinledik.
Misafirperverliklerinden dolayı kendilerine teşekkür ediyorum.

#ŞehirPlancılarıOdası

34

Antalya Valisi Sayın Ersin Yazıcı'nın 20.04.2021 tarihinde gerçekleştirdiği TMMOB Şehir Plancıları Odası Antalya Şubesi ziyareti T.C. Antalya Valiliği sayfasında yayınlandı. (20.04.2021)

Manavgat'ın Sesi Gazetesinde Antalya Valisi Sayın Ersin Yazıcı'nın 20.04.2021 tarihinde gerçekleştirdiği TMMOB Şehir Plancıları Odası Antalya Şubesi ziyareti "Antalya'mızın Şehir Planlaması Sanat Eseri Özelliği Taşımalı" başlığıyla yayınlandı. (21.04.2021)

Antalya Körfez Gazetesinde şube başkanımız Dr. Ebru MANAVOĞLU'nun kentlerimizde sağlıklı planlama yaklaşımına ilişkin öneri ve düşüncelerini paylaştığı özel açıklama "Depreme Karşı Planlı Kentleşme" başlığı ile yayınlandı. (05.05.2021)

Hürriyet Akdeniz Gazetesinde şube başkanımız Dr. Ebru MANAVOĞLU'nun günümüzde yaşadığımız kısıtlama döneminde mahalle kavramının önemine vurgu yaptığı ve kentlerimizde sağlıklı planlama yaklaşımına ilişkin öneri ve düşüncelerini paylaştığı özel açıklama "Salgına Karşı Mahalle Ruhu" başlığı ile yayınlandı. (18.05.2021)

SALGINA KARŞI MAHALLE RUHU

Geçen yıl başlayan ve etkisini hâlâ sürdüren salgın dönemindeyiz insanların parkları, sokakları ve mahalleleri keşfettiğini söyleyen Şehir Plancıları Odası Başkanı Ebru Manavoğlu, bunun doğal, tarihi ve sosyal yapıyı gözeten planlama anlayışı için bir fırsat olduğunu belirtti.

50 YILDA DEĞİŞEN ANTALYA

BÜTÜNSEL PLANLAMA LAZIM

BELEDİYELERE YEŞİL GÖREV

ÖNCÜ OLMALILAR

Antalya Ekspres Gazetesinde Serbest Kürsü köşesinde şube başkanımız Dr. Ebru MANAVOĞLU'nun Yeşil Antalya için yapılacak çalışmaları paylaştığı yazısı "Yeşil Bir Antalya İçin 11 Madde" başlığı ile yayımlandı. (05.06.2021)

Şehir Plancıları Odası Şube Başkanı bugün Serbest Kürsü'de

 İLK AĞIZDAN SERBEST KÜRSÜ

Şehir Plancıları Odası Şube Başkanı bugün Serbest Kürsü'de

EBRU MANAVOĞLU

Yeşil bir Antalya için 11 madde

Antalya'da yeşil mutabakata ve iklim değişikliğine duyarlı planlama stratejileri oluşturulmalıdır.

ekspres GÜNCEL

İLK AĞIZDAN SERBEST KÜRSÜ

Yeşil bir Antalya için 11 madde

Dr. Ebru MANAVOĞLU

Akdeniz Gerçek Gazetesinde TMMOB Şehir Plancıları Odası Antalya Şubesi olarak Kent gündeminde bir süredir yer alan Falezler üzerinde 15 katlı yapıların yapılması haberlerine ilişkin kamuoyunu bilgilendirmek amacıyla yapılan basın açıklamamız "Şehir Plancıları'ndan Falez Açıklaması " başlığı ile yayımdı. (10.06.2021)

Gerçek

Şehir Plancıları'ndan falez açıklaması

Tartışmalar için geç kalındı!

Şehir Plancıları Odası Antalya Şubesi Yönetim Kurulu, Antalya Büyükşehir Belediye Meclisi'nce kat serbestliği olan yerlerde 15 kata izin vermesi ile 60 metre yüksekliğindeki yapıların önünün açıldığı tartışmalarına ilişkin basın açıklaması yaptı.

Haberi sayfa 6'da

Akdeniz Manşet Gazetesinde Antalya Meslek Odaları Eşgüdüm Kurulu olarak Düden Şelalesinde yaşanan kirlilik ile ilgili yaptığımız basın açıklaması "Acil Çözüm İstiyoruz" başlığı ile yayımlandı. (15.06.2021)

akdeniz MANŞET

EŞ GÜDÜM KURULUNDAN 'DÜDEN' İÇİN ORTAK SES

ACİL ÇÖZÜM İSTİYORUZ

Akdeniz Gerçek Gazetesinde Antalya Meslek Odaları Eşgüdüm Kurulu olarak Düden Şelalesinde yaşanan kirlilik ile ilgili yaptığımız basın açıklaması "Marmara'ya Bakın Düden'i Kurtarın!" başlığı ile yayımlandı. (15.06.2021)

akdeniz Gerçek

Marmara'ya bakın Düden'i kurtarın!

Antalya Körfez Gazetesinde Antalya Meslek Odaları Eşgüdüm Kurulu olarak Düden Şelalesinde yaşanan kirlilik ile ilgili yaptığımız basın açıklaması "Düden İçin Ortak Akıl" başlığı ile yayımlandı. (15.06.2021)

DÜDEN İÇİN ORTAK AKIL

KÖRFEZ

Antalya Eşgüdüm Kurulu'nun Düden konusundaki önerileri

MARMARA DENİZİ GİBİ OLMASIN

Akdeniz Manşet Gazetesinde Antalya Ticaret ve Sanayi Odası ile Antalya Kültür Sanat işbirliğiyle düzenlenen kent merkezinin canlandırılması, kamusal alanda sanat ve sokak sanatına ilişkin farkındalığının artırılması amacıyla düzenlenen ve şubemizin de katkı koyduğu Mural Antalya Projesi açıklaması "İkonik Duvarlara Estetik Dokunuş" başlığı ile yayımlandı. (22.06.2021)

Antalya'ya 12 bin 200 Rus turist bekleniyor
Uçuş kısıtlaması bugün kalkıyor
Diplomasinin göz bebeği ANTALYA
akdeniz MANŞET
ikonik duvarlara estetik dokunuş
Müsilaja karşı 'mıdye' önerisi

Hürriyet Akdeniz Gazetesinde TMMOB Şehir Plancıları Odası Antalya Şubesi olarak Balbey Mahallesinde yapılan yenileme çalışmaları ile ilgili önerilerimiz "Balbey Kentle Bütünleşsin" başlığı ile yayımlandı. (04.07.2021)

AKDENİZ
Hürriyet
BALBEY KENTLE BÜTÜNLEŞSİN
Tarihi Balbey Mahalleri'nde yenileme projesi çalışmalarını değerlendiren Şehir Plancıları Odası Başkanı Ebru Manavoğlu, korumaya esaslı, şeffaf, bütüncül ve kente canlılık katacak bir planlama önerdi.
LÜKS KARANTİNA
MUMLU PROTESTO
ADALET
19. YÜZYIL MİMARİSİ
Gündem Balbey'e 'SOSYAL PLAN' ÖNERİSİ

Antalya Ekspres Gazetesinde şube başkanımız Dr. Ebru MANAVOĞLU'nun Antalya'da yaşanan trafik sıkışıklığı ve ulaşım sorununa yönelik yazısı açıklamamız "Taşıt Sayısı Gittikçe Artıyor " başlığı ile yayımlandı. (09.07.2021)

ekspres GÜNCEL
İLK AĞIZDAN SERBEST KÜRSÜ
Taşıt sayısı gittikçe artıyor
Dr. Ebru MANAVOĞLU
Şehir Plancıları Odası Antalya Şube Başkanı
Günümüzde; günlük yaşantımızın vazgeçilmez doğal bir parçası haline gelen karayolu trafiği, kentlerin gelişmişlik düzeyinin temel bir göstergesi olarak kabul edilmektedir. Gelişmekte olan ülkelerin en önemli şehircilik sorunlarının başında ulaşım, trafik ve altyapı gelmektedir.
Kentimizde yaşanan nüfus artışı ve göç, kentsel alan kullanımlarında farklılaşmaya neden olmakta, sosyal, ekonomik, çevresel koşulların değişmesi, ulaşım talep leyini etkilemekte plansız gelişen ulaşım yapısı çevresel ve sağlık sorunlarına neden olmaktadır.
Özellikle karayolu ulaşımının yaygın olarak kullanıldığı kentimizde taşıt sayısı da her geçen gün artış göstermiştir.
Antalya ili TÜİK 2018 yılı Mayıs ayı Motorlu Kara Taşıtları İstatistiklerine göre "illere göre motorlu kara taşıtları sayısı" bakımından toplam 1.040.752 iken bu sayı Antalya İli 2020 Eylül ayı verilerine göre yaklaşık yüzde 10'luk bir artışla 1.144.600'e ulaşmıştır.
Antalya ili taşıt sayısı ile İstanbul, Ankara ve İzmir'den sonra 4. Sırada yer almaktadır. Ayrıca kentimizdeki motosiklet sayısı Mayıs 2018 yılı verilerine göre 273.437 iken 2020 yılı eylül ayı verilerine göre yüzde 9,7'lik bir artışla 300.196 sayısına ulaşmıştır. Böylece motosiklet sayısı 360.345 olan İstanbul ilinden sonra 2. sırada yer almaktadır. Bu yüzden de yerleşimlerin geleceğinin planlandığı mekansal planlama çalışmalarında ulaşım en önemli parametrelerden bir tanesini oluşturmaktadır.
Teknik ve bilimsel metotlarla ülke, bölge ve kent hiyerarşisi kapsamında oluşturacağımız ulaşım planları ve geliştireceğimiz ulaşım stratejileri kent için geliştirilecek karayolu güvenliği ve trafik sisteminin temel çıkış noktasını oluşturmaktadır. İyi bir ulaşım sistemi, kent içinde hareketliliğin ve erişilebirliğin arttırılmasına, sosyal ve ekonomik açıdan daha yaşanalıdır bir kentsel çevrenin oluşturulmasına, yaşam kalitesinin artmasına, daha mutlu bireyler olmamıza katkı sağlaması açısından önem taşımaktadır.

Akdeniz'de Yeni Yüzyıl Gazetesinde TMMOB Şehir Plancıları Odası Antalya Şubesi olarak depremler ve doğal afetler ile ilgili basın açıklamamız "Yangınlar Bir Şey Daha Söylüyor" başlığı ile yayımlandı. (16.08.2021)

Yeni Yüzyıl

TMMOB Şehir Plancıları Odası uyarıyor:

Yangınlar bir şey daha söylüyor!

TMMOB Şehir Plancıları Odası, yaptıkları açıklama ile orman yangınlarıyla ilgili uyarılarda bulunarak, "Ormanlarımızda yangın riskini artıracak, yangınla mücadeleyi zorlaştıracak, can ve mal kaybını artıracak yönetmelik iptal edilmelidir" dedi

YÖNETMELİĞE İTİRAZLAR YAPILDI

PARÇALI ORMAN UYARISI

Hürriyet Akdeniz Gazetesinde TMMOB Şehir Plancıları Odası Antalya Şubesi olarak depremler ve doğal afetler ile ilgili basın açıklamamız "Risk Büyük Zaman Kısa" başlığı ile yayımlandı. (19.08.2021)

Hürriyet

RİSK BÜYÜK ZAMAN KISA

PLAN VURGUSU

70 KONUTTA TASKIN KORKUSU

DÖNÜŞÜM UYARISI

Akdeniz Gerçek Gazetesinde Konyaaltı Alan Yönetimi Denetleme Kurulunda Yer Alan TMMOB Üyesi Meslek Odaları olarak Konyaaltı Sahili ile ilgili basın açıklaması "Kıyılarımızın Geleceği Çalınıyor" başlığı ile yayımlandı. (25.08.2021)

Cuma günü iş bırakacaklar!

'Sözde' toplu sözleşmeye tepki!

'Kıyılarımızın geleceği çalınıyor'

akdeniz Gerçek

SAHİBİNDEN KİRALIK DÜKKANLAR

akdeniz Gerçek

Kıyılarımızın geleceği çalınıyor'

Antalya Gündem Gazetesinde Konyaaltı Alan Yönetimi Denetleme Kurulunda Yer Alan TMMOB Üyesi Meslek Odaları olarak Konyaaltı Sahili ile ilgili basın açıklaması "Odaların İşgal İsyanı" başlığı ile yayımlandı. (25.08.2021)

ODALARIN İŞGAL İSYANI

MANAVGAT'A BÜYÜK DESTEK

ANTALYA GÜNDEM

Antalya Körfez Gazetesinde Konyaaltı Alan Yönetimi Denetleme Kurulunda Yer Alan TMMOB Üyesi Meslek Odaları olarak Konyaaltı Sahili ile ilgili basın açıklaması "İşgale Son Verilsin" başlığı ile yayımlandı. (25.08.2021)

ELEKTRİĞE ÇARPILDIK

AŞÜRELER BAŞKANDAN

TAHKİM ŞOKU

KÖRFEZ

HER EVE BİN LİRA

İŞGALE SON VERİLSİN

MESLEK ODALARINDAN KONYAALTI TEPKİSİ

İŞGALE SON VERİLSİN

Antalya Son Haber Gazetesinde Konyaaltı Alan Yönetimi Denetleme Kurulunda Yer Alan TMMOB Üyesi Meslek Odaları olarak Konyaaltı Sahili ile ilgili basın açıklaması "Konyaaltı Sahili Hepimizindir" başlığı ile yayımlandı. (25.08.2021)

"Sefalet mutabakatı"

"Konyaaltı Sahili hepimizindir"

Toros Dağları'nda bal hasatı başladı

ANTALYA SonHaber

"Konyaaltı Sahili hepimizindir"

Antalya Lider Gazetesinde şube başkanımız Dr. Ebru MANAVOĞLU'nun Balbey Kentsel Yenileme Projesi ile ilgili düşünceleri "Tarihi Mahalle Çözüm Bekliyor" başlığı ile yayımlandı. (07.10.2021)

Lider

'BALBEY' SAKİNLERİ İSYAN ETTİ

TARİHİ MAHALLE ÇÖZÜM BEKLİYOR

Devlet korumasına karşı evi ateşe verdi

Akdeniz Gerçek Gazetesinde şube başkanımız Dr. Ebru MANAVOĞLU'nun Antalya Planlaması ile ilgili görüşleri "Günü Kurtaran Değil Geleceğe Dönük Planlama" başlığı ile yayımlandı. (9.11.2021)

'Günü kurtaran değil, geleceğe dönük planlama'

9 Kasım 2021 0 311

Şehir Plancıları Odası Antalya Şube Başkanı Ebru Manavoğlu Akdeniz Gerçek Gazetesi Genel Yayın Yönetmeni Songül Başkaya'yı gazetemizde ziyaret etti. Başkan Manavoğlu, "Antalya'nın daha iyi bir planlama sistemine sahip olması için çalışıyoruz. Günü kurtaran değil geleceğe yönelik yaklaşımlarla planlamanın devam etmesi önemli" dedi

Hürriyet Akdeniz Gazetesinde 8 Kasım Dünya Şehircilik Günü kapsamında gerçekleştirdiğimiz Antalya'nın Planlama Birikimi ve Antalya'da Planlamanın Geleceği başlıklı panelde şube başkanımız Dr. Ebru MANAVOĞLU'nun konuşması "Kent Vizyonu Oluşturalım" başlığı ile yayımlandı. (10.11.2021)

KENT VİZYONU OLUŞTURALIM

Ceren DENİZ/HÜRRİYET 10.11.2021 - 09:08

Antalya'da nüfus artış hızının geçen yıl 3 kat artarak binde 14.6'ya ulaştığına dikkati çeken Şehir Plancılar Odası Antalya Şube Başkanı Ebru Manavaoğlu, acilen ulaşımdan barınmaya kent insanının konforlu yaşamasını sağlayacak bir kent vizyonunun oluşturulması gerektiğini söyledi.

Antalya Ekspres Gazetesinde şube başkanımız Dr. Ebru MANAVOĞLU'nun iklim krizinin mekânsal planlamaya etkileri ile ilgili yazısı "İklim Krizi Diyoruz" başlığı ile yayımlandı.(19.11.2021)

Akdeniz Gerçek Gazetesinde TMMOB Şehir Plancıları Odası Antalya Şubesi Kırcami Toplantısı Basın Açıklamamız "Önce 100 Binlik!" başlığı ile yayımlandı. (10.12.2021)

Hürriyet Akdeniz Gazetesinde her yıl 8 Kasım Dünya Şehircilik Günü çerçevesinde TMMOB Şehir Plancıları Odası tarafından verilen Basın Ödülünü 2021 yılı kapsamında İklim ve şehircilik konularındaki duyarlılık göstermesi üzerine Hürriyet Akdeniz Gazetesi yazarı Ceren DENİZ'ne verilmiştir ve ilgili haber "Hürriyet'e Çevre Ödülü" başlığı ile yayımlandı. (17.12.2021)

Kaktüs Haber Gazetesinde Muratpaşa Belediyesi tarafından TMMOB Şehir Plancıları Odası Antalya Şubemize yönelik yapılan açıklaması ile ilgili Antalya İl Koordinasyon Kurulunca yapılan basın açıklaması "Muratpaşa Belediyesi Yöneticilerini Daha Sorumlu Olmaya Davet Ediyoruz" başlığı ile yayımlandı. (21.12.2021)

Antalya İKK: Muratpaşa Belediyesi Yöneticilerini Daha Sorumlu Davranmaya Davet Ediyoruz

Salı, 21 Aralık 2021 18:15 Yazan Kaktus Haber

tmmob
TÜRK MÜHENDİS VE MİMAR ODALARI BİRLİĞİ
ANTALYA İL KOORDİNASYON KURULU

Muratpaşa Belediyesi Yöneticilerini Daha Sorumlu Davranmaya Davet Ediyoruz

Antalya İl Koordinasyon Kurulu, Muratpaşa Belediyesi tarafından Şehir Plancıları Odası'nı Kırcamii konusunda mesnetsiz suçlamasına tepki göstererek, belediye yöneticilerini

daha duyarlı davranmaya davet eden yazılı basın açıklaması yaptı.

Akdeniz Gerçek Gazetesinde Muratpaşa Belediyesi tarafından TMMOB Şehir Plancıları Odası Antalya Şubemize yönelik yapılan açıklaması ile ilgili Antalya İl Koordinasyon Kurulunca yapılan basın açıklaması "O Açıklamaya Tepki" başlığı ile yayımlandı. (22.12.2021)

22.12.2021 Antalya Gerçek Akdeniz Sayfa: 1

Kupür Sayfa

O açıklamaya tepki!

Antalya İl Koordinasyon Kurulu (İKK) Sekreteri ve Çevre Mühendisleri Odası Antalya Şubesi Yönetim Kurulu Başkanı Bergi Ünal, Muratpaşa Belediyesi'nden yapılan ve Şehir Plancıları Odası Antalya Şubesi'ni "Kırcami olayının" gölgelemesi açıklamasına ilişkin basın açıklaması yaptı

Antalya İKK tarafından basın açıklaması yapılan Muratpaşa Belediyesi'nden yapılan açıklamada 4230 sayılı Yasada 1954 yılında kurulduğu belirtilen TMMOB'un temel kişiliğe sahip, Anayasa'nın 135. maddesinde belirtilen kamu kurumu niteliğinde bir meslek kuruluşudur. TMMOB çalışmalarını 24 Oda, bu Odalara bağlı 213 şube ve 50 İl/İlçe Koordinasyon Kurulu ile sürdürmektedir. Bu yapısıyla TMMOB, ülke gücünü sahur üyesinden ve bölümsel çalışmalardan alır. Bilgisinde kamuoyu oluşturmaya yönelik çalışmalar içinde tartışmasız yer alır. Emekten ve halktan yanadır. Halkın çıkarlarını koyar şartsız korunmayı hedef olarak belirlemiştir. Yaptıkları tüm çalışmalar bilimsel ve teknik gerekçelere dayanır" denildi.

"ANAYASAL BİR MESLEK KURULUŞUYUZ"

Antalya İKK tarafından yapılan açıklamada, "Mesleklerin Kamu Kurumu Niteliğinde Olmasına Dair 4230 sayılı Yasada 1954 yılında kurulduğu belirtilen TMMOB'un temel kişiliğe sahip, Anayasa'nın 135. maddesinde belirtilen kamu kurumu niteliğinde bir meslek kuruluşudur. TMMOB çalışmalarını 24 Oda, bu Odalara bağlı 213 şube ve 50 İl/İlçe Koordinasyon Kurulu ile sürdürmektedir. Bu yapısıyla TMMOB, ülke gücünü gücünü sahur üyesinden ve bölümsel çalışmalardan alır. Bilgisinde kamuoyu oluşturmaya yönelik çalışmalar içinde tartışmasız yer alır. Emekten ve halktan yanadır. Halkın çıkarlarını koyar şartsız korunmayı hedef olarak belirlemiştir. Yaptıkları tüm çalışmalar bilimsel ve teknik gerekçelere dayanır" denildi.

KAMU ÇIKARI VURGUSU

Açıklamada, meslek odalarının en temel görevlerinden birinin ülkenin ve kurumun çıkarlarının korunması değil, ülkenin mesleki alanına giren konularda doğal kaynakların ve kamusal varlıkların korunması ve geliştirilmesi olduğu ifade edilerek, "Bu yapısıyla TMMOB kamu kurumu kuruluşları ile işbirliği içerisinde çalışmalar yaparak kentte [illegible] mesleki uzmanlık alanlarına girer; kent yaşamına halkı bilgilendirerek katılımı yaratmaya, kamusal varlıkların korunması ve geliştirilmesi konusunda çalışmalar yapmaya, yapılan bilimsel ve teknik çalışmaları kamuoyuna, ilgili yönetimlerinin gündeş bilgisinaya ve bu yollarla da yarı kamu niteliğindeki yapısını ile her türlü işbirliği çerçevesinde yaşadığımız çevreye, doğaya ve kentimize her zaman sahip çıkmaya ilişkin gösterecağiz" [illegible] ve [illegible] ve [illegible] ve

6. ŞUBEMİZ MALİ DURUM

6.1. XI. DÖNEM ŞUBEMİZ GELİR GİDER TABLOSU

TMMOB Şehir Plancıları Odası Genel Merkezi tarafından güncellenecektir.