








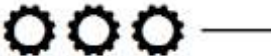





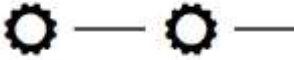








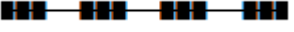








































**EK-1a****ORTAK GÖSTERİMLER**













	ÇİZGİ TİPİ	SEMBOL	TARAMA	ALAN RENK KODU (RGB)
<b>SINIRLAR</b>				
<b>İDARİ SINIRLAR</b>				
ÜLKE SINIRI				
İL SINIRI				
İLÇE SINIRI				
BELEDİYE SINIRI				
MÜCAVİR ALAN SINIRI				

<b>PLANLAMA SINIRLARI</b>				
PLAN ONAMA SINIRI				
PLAN DEĞİŞİKLİĞİ ONAMA SINIRI				
ETAPLAMA SINIRI				
<b>ÖZEL KANUNLARLA BELİRLENEN ALAN VE SINIRLARI</b>				
TURİZM MERKEZİ, KÜLTÜR VE TURİZM KORUMA VE GELİŞİM ALT BÖLGESİ				
TEKNOLOJİ GELİŞTİRME BÖLGESİ				<b>102/153/205</b>
SERBEST BÖLGE				<b>102/153/205</b>







ORGANİZE SANAYİ BÖLGESİ				170/102/205
ENDÜSTRİ BÖLGESİ				170/102/205
ASKERİ YASAK VE GÜVENLİK BÖLGESİ				168/168/0
BOĞAZIÇI ETKİLENME BÖLGESİ SINIRI				
BOĞAZIÇI GERİ GÖRÜNÜM BÖLGESİ SINIRI				
BOĞAZIÇI ÖN GÖRÜNÜM BÖLGESİ SINIRI				
<b>KORUNACAK ALANLAR</b>				
<b>SİT VE KORUNACAK ALANLAR</b>				
1. DERECE ARKEOLOJİK SİT ALANI				ŞEFFAF

2. DERECE ARKEOLOJİK SİT ALANI		<b>A2</b>		ŞEFFAF
3. DERECE ARKEOLOJİK SİT ALANI		<b>A3</b>		ŞEFFAF
KESİN KORUNACAK HASSAS ALAN		<b>KK</b>		ŞEFFAF
NİTELİKLİ DOĞAL KORUMA ALANI		<b>ND</b>		ŞEFFAF
SÜRDÜRÜLEBİLİR KORUMA VE KONTROLLÜ KULLANIM ALANI		<b>SK</b>		ŞEFFAF
KENTSEL SİT ALANI		<b>K</b>		ŞEFFAF
TARİHİ SİT ALANI		<b>T</b>		ŞEFFAF
ULUSLARARASI SÖZLEŞMELERLE BELİRLENEN KORUMA ALAN SINIRI				ŞEFFAF




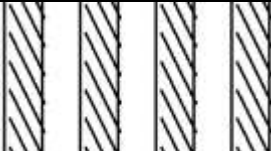


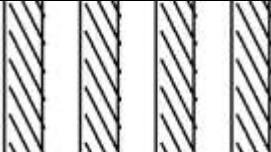
MİLLİ PARK				36/156/34
TABİAT PARKI ALANI				36/156/34
TABİATI KORUMA ALANI				36/156/34
YABAN HAYATI KORUMA VE GELİŞTİRME ALANI				36/156/34
ÖZEL ÇEVRE KORUMA BÖLGESİ				ŞEFFAF
ÖÇK BÖLGESİ HASSAS ALAN (A)				ŞEFFAF
ÖÇK BÖLGESİ HASSAS ALAN (B)				ŞEFFAF
ÖÇK BÖLGESİ HASSAS ALAN (C)				ŞEFFAF


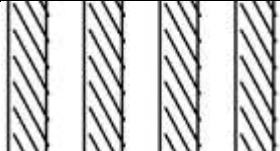







KORUNMASI GEREKLİ FLORA VE FAUNA ALANI				ŞEFFAF
EKOLOJİK NİTELİĞİ KORUNACAK ALAN				ŞEFFAF
<b>BUGÜNKÜ ARAZİ KULLANIMI DEVAM ETTİRİLEREK KORUNACAK ALANLAR</b>				
ORMAN ALANI				34/139/34
ZEYTİNLİK ALAN				233/250/190
MERA ALANI				112/184/0
DOĞAL KARAKTERİ KORUNACAK ALAN				180/215/158
DENİZ KAPLUMBAĞALARI ÜREME VE KORUMA ALANI				ŞEFFAF






AKDENİZ FOKU YAŞAM ALANI				ŞEFFAF
<b>YAPI SINIRLAMASI GETİRİLEREK KORUNACAK ALANLAR</b>				
İÇME VE KULLANMA SUYU MUTLAK KORUMA ALANI				ŞEFFAF
İÇME VE KULLANMA SUYU KISA MESAFELİ KORUMA ALANI				ŞEFFAF
İÇME VE KULLANMA SUYU ORTA MESAFELİ KORUMA ALANI				ŞEFFAF
İÇME VE KULLANMA SUYU UZUN MESAFELİ KORUMA ALANI				ŞEFFAF
SULAK ALAN SINIRI				ŞEFFAF
SULAK ALAN BÖLGESİ				115/223/235

SULAK ALAN TAMPON BÖLGESİ				<b>ŞEFFAF</b>
SULAK ALAN EKOLOJİK ETKİLENME BÖLGESİ				<b>ŞEFFAF</b>
SULAK ALAN MUTLAK KORUMA BÖLGESİ				<b>ŞEFFAF</b>
SULAK ALAN ÖZEL HÜKÜM BÖLGESİ				<b>ŞEFFAF</b>
<b>TEKNİK ALTYAPI</b>				
<b>ULAŞIM</b>				
<b>KARAYOLLARI</b>				
TERMİNAL (OTOGAR)				<b>255/56/0</b>



<b>DEMİRYOLLARI</b>				
DEMİRYOLU				
HIZLI TREN HATTI				
ANA İSTASYON (GAR)				<b>178/178/178</b>
<b>DENİZYOLLARI</b>				
DENİZ ULAŞIM BAĞLANTISI				
TERSANE ALANI				<b>130/130/130</b>
<b>HAVAYOLLARI</b>				

HAVAALANI / HAVA LİMANI				178/178/178
<b>ENERJİ ÜRETİM-DAĞITIM VE DEPOLAMA</b>				
ENERJİ ÜRETİM ALANI				171/171/200
BORU HATTI				
ENERJİ NAKİL HATTI				
<b>SU-ATIKSU VE ATIK SİSTEMLERİ</b>				
SU KAYNAKLARI TOPLAMA YERİ (KAPTAJ ALANI)				178/178/178
İÇME SUYU ANA HATTI				

İÇME SUYU TESİSLERİ ALANI (DEPOLAMA, ARITMA, TERFİ MERKEZİ)			• • • • • • • • • • • • • • •	<b>178/178/178</b>
ATIKSU TESİSLERİ ALANI (ARITMA, TERFİ MERKEZİ)			• • • • • • • • • • • • • • •	<b>178/178/178</b>
KATI ATIK TESİSLERİ ALANI (BOŞALTMA, BERTARAF, İŞLEME, TRANSFER VE DEPOLAMA)			• • • • • • • • • • • • • • •	<b>178/178/178</b>
TEHLİKELİ ATIK TESİSLERİ ALANI (BERTARAF VE DEPOLAMA)			• • • • • • • • • • • • • • •	<b>178/178/178</b>
TEKNİK ALTYAPI ALANI			• • • • • • • • • • • • • • •	<b>178/178/178</b>
SU YÜZEYİ				<b>115/223/235</b>

## AÇIKLAMALAR:

1. Mekânsal strateji planı, çevre düzeni planı, nazım imar planı ve uygulama imar planında planın ölçeğine göre ortak gösterimlerden yararlanılır.
2. Ortak gösterimlerde, planın türüne göre üst ölçekli planlarda şematik ve grafik bir planlama dili için öncelikli olarak çizgi ve semboller tercih edilir. Alanın büyüklüğüne göre tarama ve renkler kullanılabilir.
3. Mekânsal kullanımlara ait çizgi, sembol, tarama ve renk gösterimlerden biri veya birden fazlası bir arada kullanılabilir.
4. Su yüzeyleri gösterimi altında mevcut veya öneri olarak göl, gölet, deniz veya barajlar planlara işlenir.
5. Belediye sınırı büyükşehir belediye sınırını da içerir.
6. Sembol büyüklükleri: Çevre Düzeni Planı için; 5mm, Nazım İmar Planı için; 7 mm, Uygulama İmar Planı için 10mm'dir.
7. Tarama ve çizgi tiplerinin her plan türü için ayrıntılı açıklamaları detay kataloğunda verilmiştir